



ПОСТАНОВЛЕНИЕ

КАРАР

24.11.2020

№ 1132

Об утверждении схемы размещения  
рекламных и информационных  
конструкций на территории  
Елабужского муниципального  
района

В соответствии с Федеральным законом от 06.10.2003 №131-ФЗ «Об общих принципах организации местного самоуправления в Российской Федерации», Федеральным законом от 13.03.2006 №38-ФЗ «О рекламе», Решением Совета Елабужского муниципального района от 30.10.2013 №365 «О размещении средств наружной рекламы и информации на территории Елабужского муниципального района» Исполнительный комитет Елабужского муниципального района Республики Татарстан

ПОСТАНОВЛЯЕТ:

1. Признать утратившим силу Постановление Исполнительного комитета Елабужского муниципального района от 03.08.2015 №887.
2. Утвердить схему размещения рекламных и информационных конструкций на территории Елабужского муниципального района, согласно приложению.
3. Настоящее постановление подлежит официальному опубликованию.
4. Контроль за исполнением настоящего постановления оставляю за собой.

Руководитель

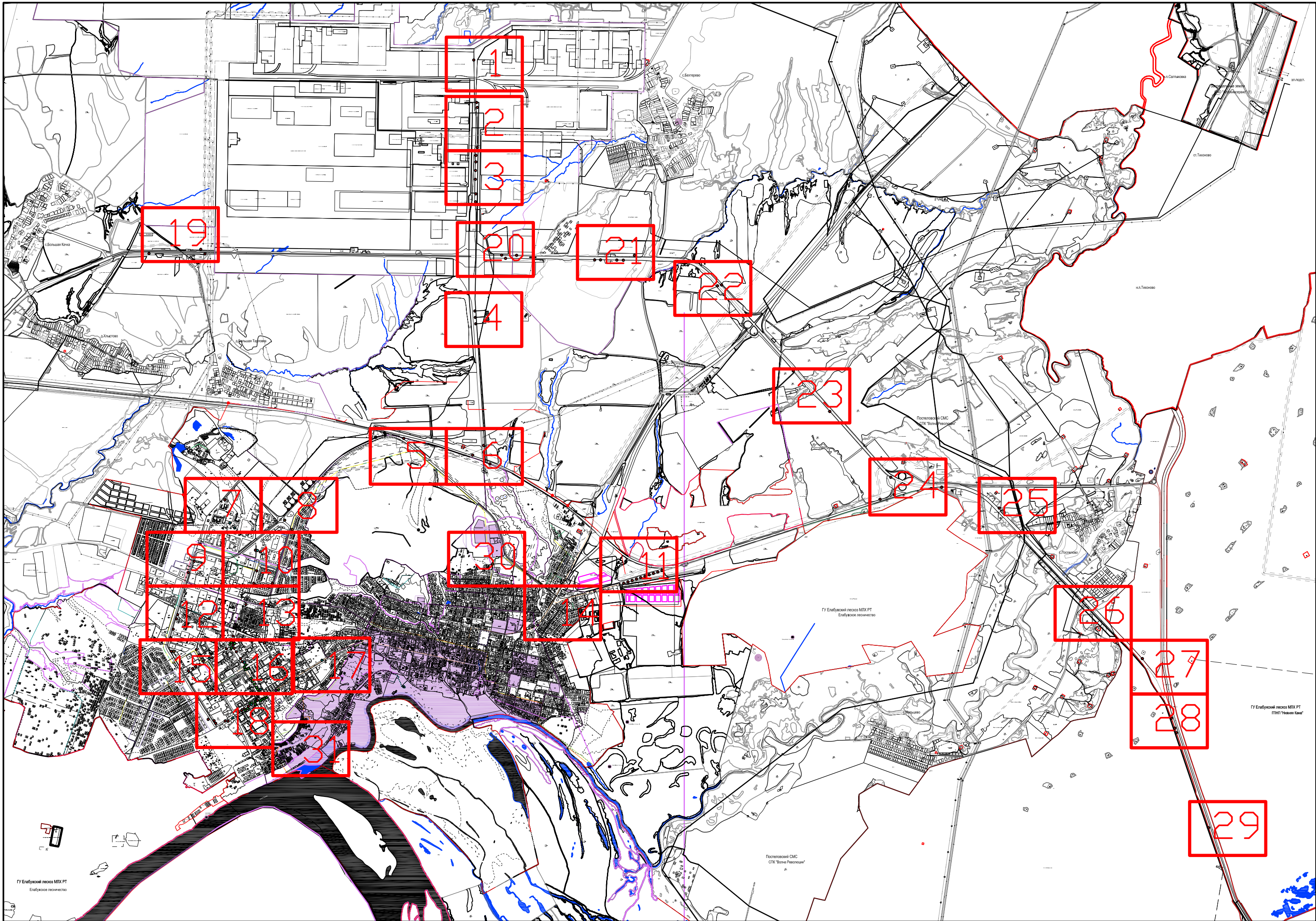
Л. Ф. Нургаянов

Схема размещения рекламных конструкций на  
территории Елабужского муниципального  
района Республики Татарстан

**М1:25000**

**М1:2000**

**Елабуга, 2020г.**



1

2

3

19

20

21

22

4

23

5

6

24

25

7

8

30

11

9

10

12

13

14

26

15

16

17

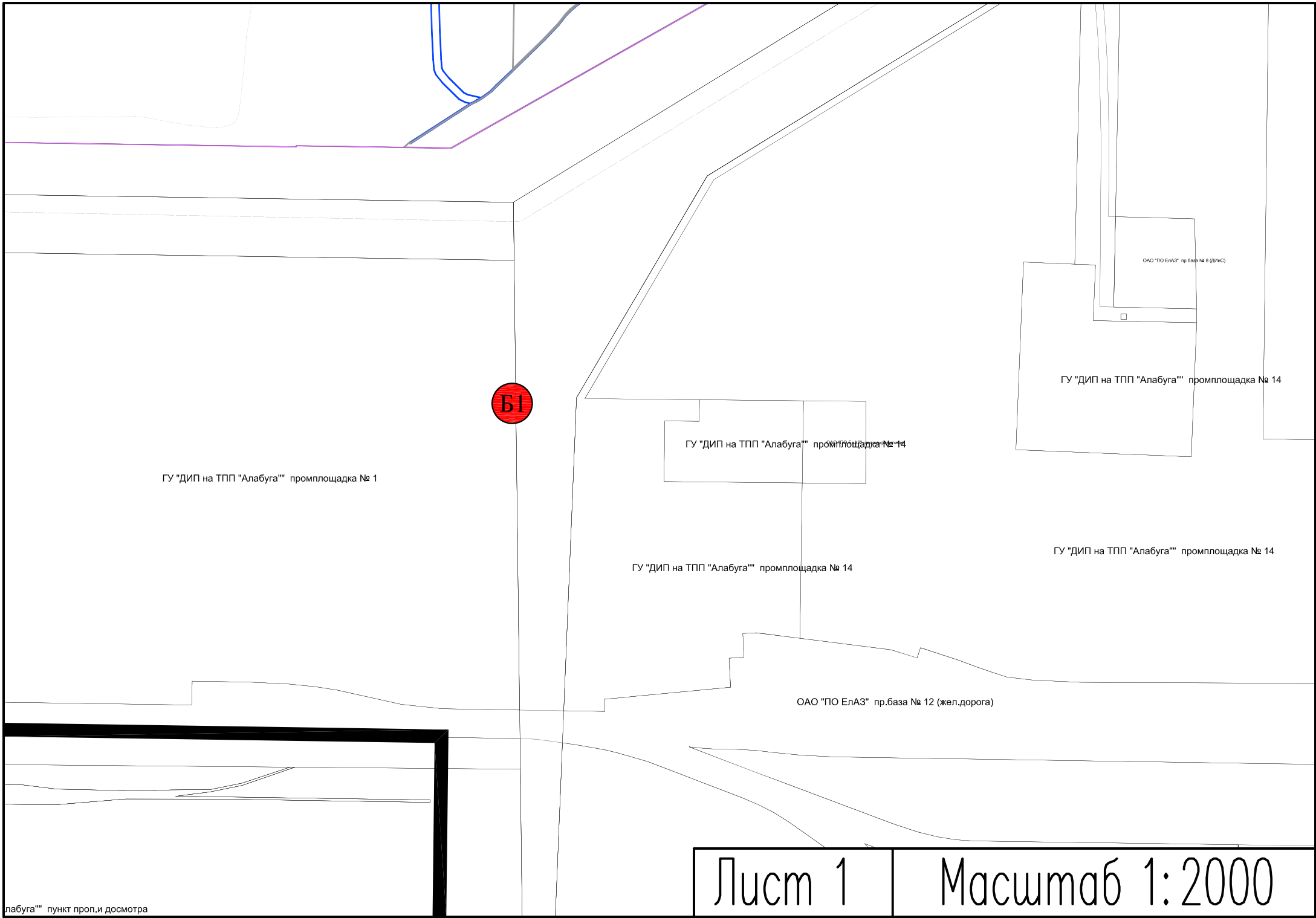
27

18

31

28

29



Б1

ГУ "ДИП на ТПП "Алабуга"' промплощадка № 1

ГУ "ДИП на ТПП "Алабуга"' промплощадка № 14

ОАО "ПО ЕлАЗ" пр.база № 8 (ДПС)

ГУ "ДИП на ТПП "Алабуга"' промплощадка № 14

ГУ "ДИП на ТПП "Алабуга"' промплощадка № 14

ГУ "ДИП на ТПП "Алабуга"' промплощадка № 14

ОАО "ПО ЕлАЗ" пр.база № 12 (жел.дорога)

ОАО "ОЗЗ ППТ "Алабуга" админ.деловой № 1)

Б2

Б3

ГУ "ДИП на ТПП "Алабуга" Елаб.ТЭЦ ОАО "Татэнерго"

ОАО "ОЗЗ ППТ "Алабуга" ОВБ-2 № 4

Елабужский ТЭЦ, скважина

ГУ "ДИП на ТПП "Алабуга" промплощадка уч.№ 14

Б4

Лист 2

Масштаб 1:2000

ТУ РосОЭЗ "Алабуга" пр.база

ОАО "ПО ЕлАЗ" пр.база

Б5

Б6

Б7

Б8

Б9

Б10

пр.база № 1

"Solers-Елабуга", субаренд.ООО

ТУ РосОЭЗ "Алабуга" пр.предприятие

ТУ РосОЭЗ "Алабуга" корпус № 601 (ЦТЛ) (аренд.ООО "СеверСтар Авто")

АБК ЦТЛ

г 1

ОЭЗ "Алабуга" пр.база № 1


ОАО "ПО ЕлАЗ" пр.база № 1, уч.№ 1 (СИЗ)

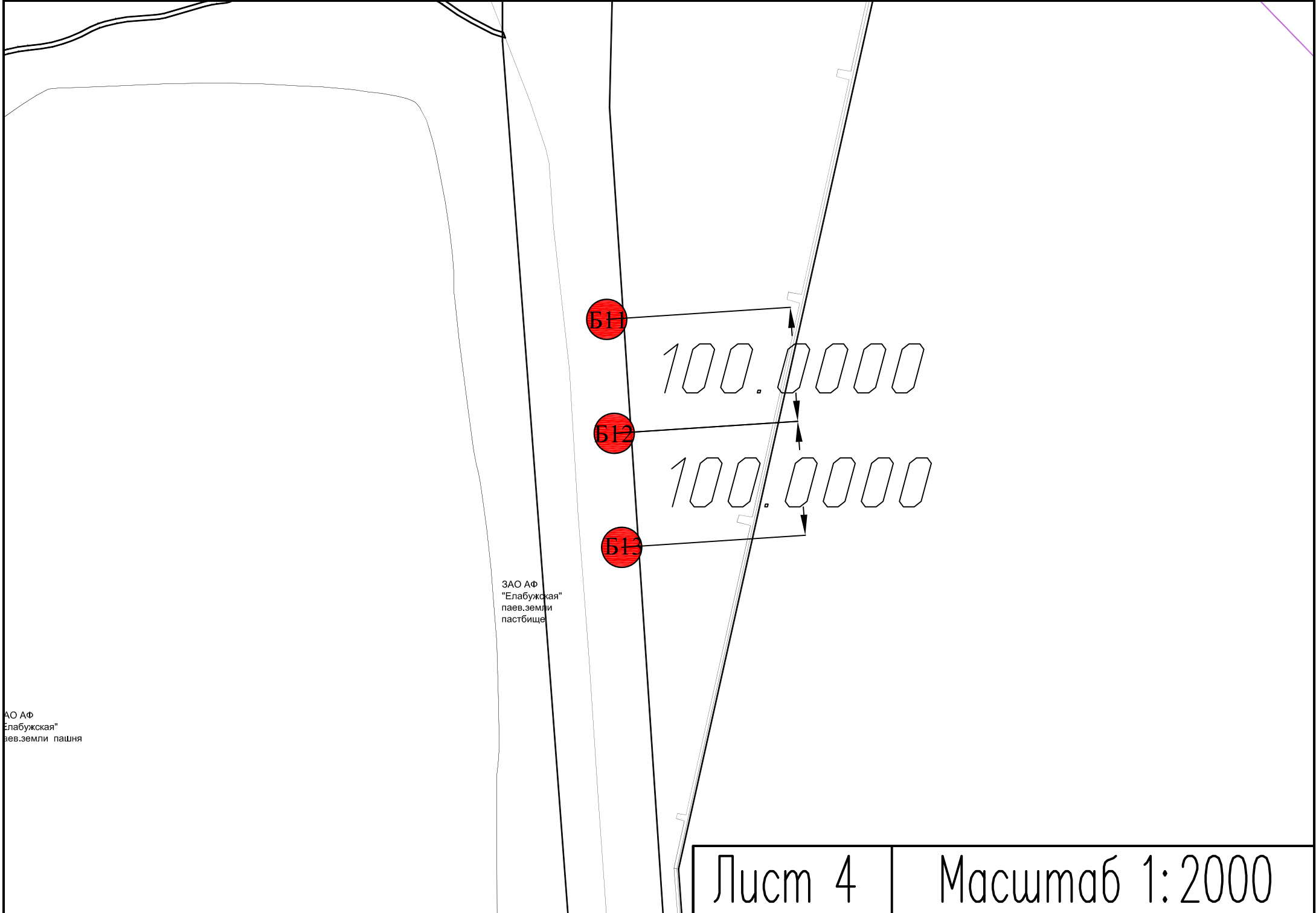
ТУ РосОЭЗ "Алабуга" пр.база

ОАО ХХ "Таннефтепродукт" АЗС

Лист 3

Масштаб 1:2000





АО АФ  
"Елабужская"  
вев.земли пашня

ЗАО АФ  
"Елабужская"  
паев.земли  
пастбище

БН

100.00000

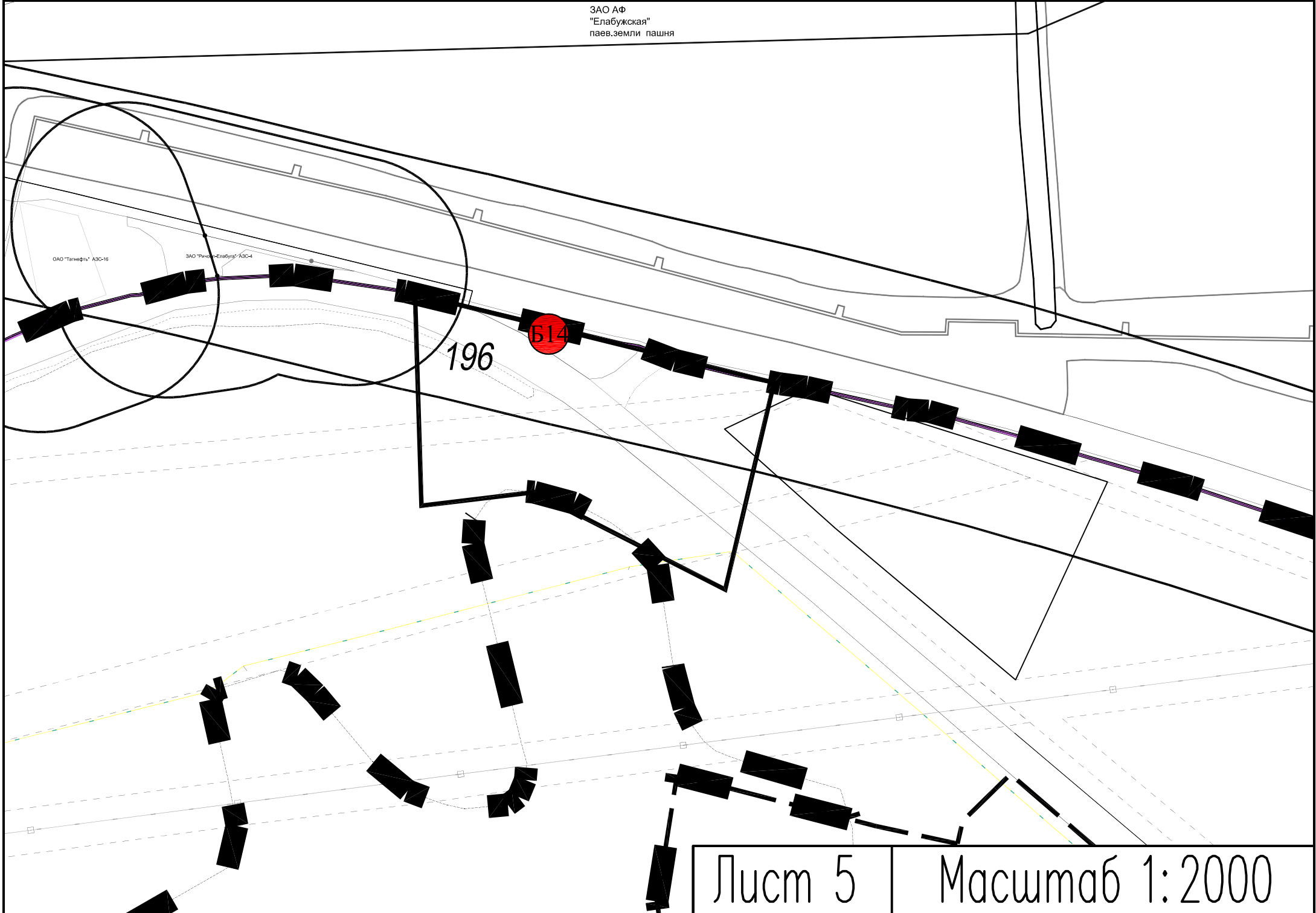
Б12

100.00000

Б13

Лист 4

Масштаб 1:2000



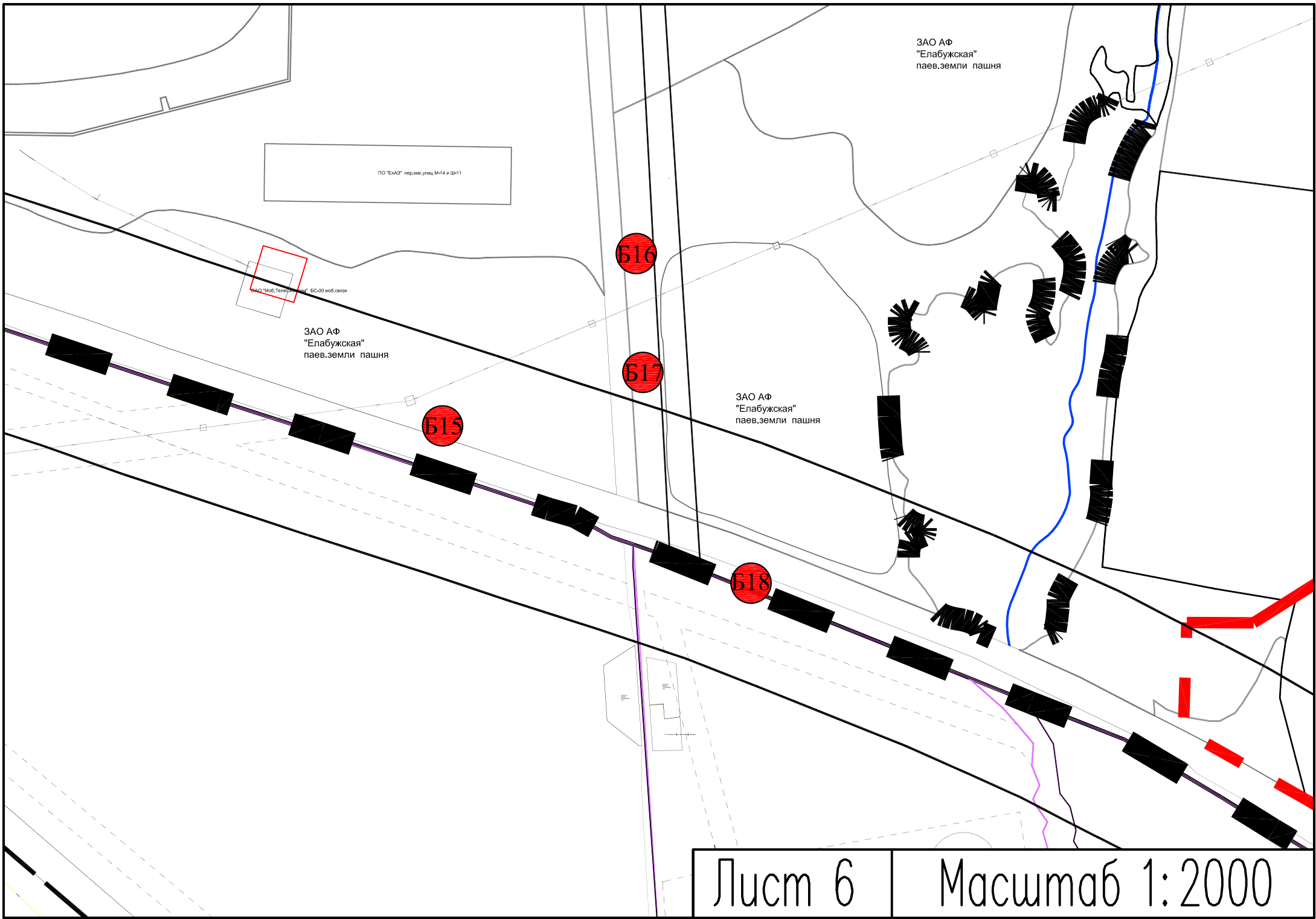
ОАО "Газнефть" АЭС-16

ЗАО "Ринко-Елабуга" АЭС-4

196

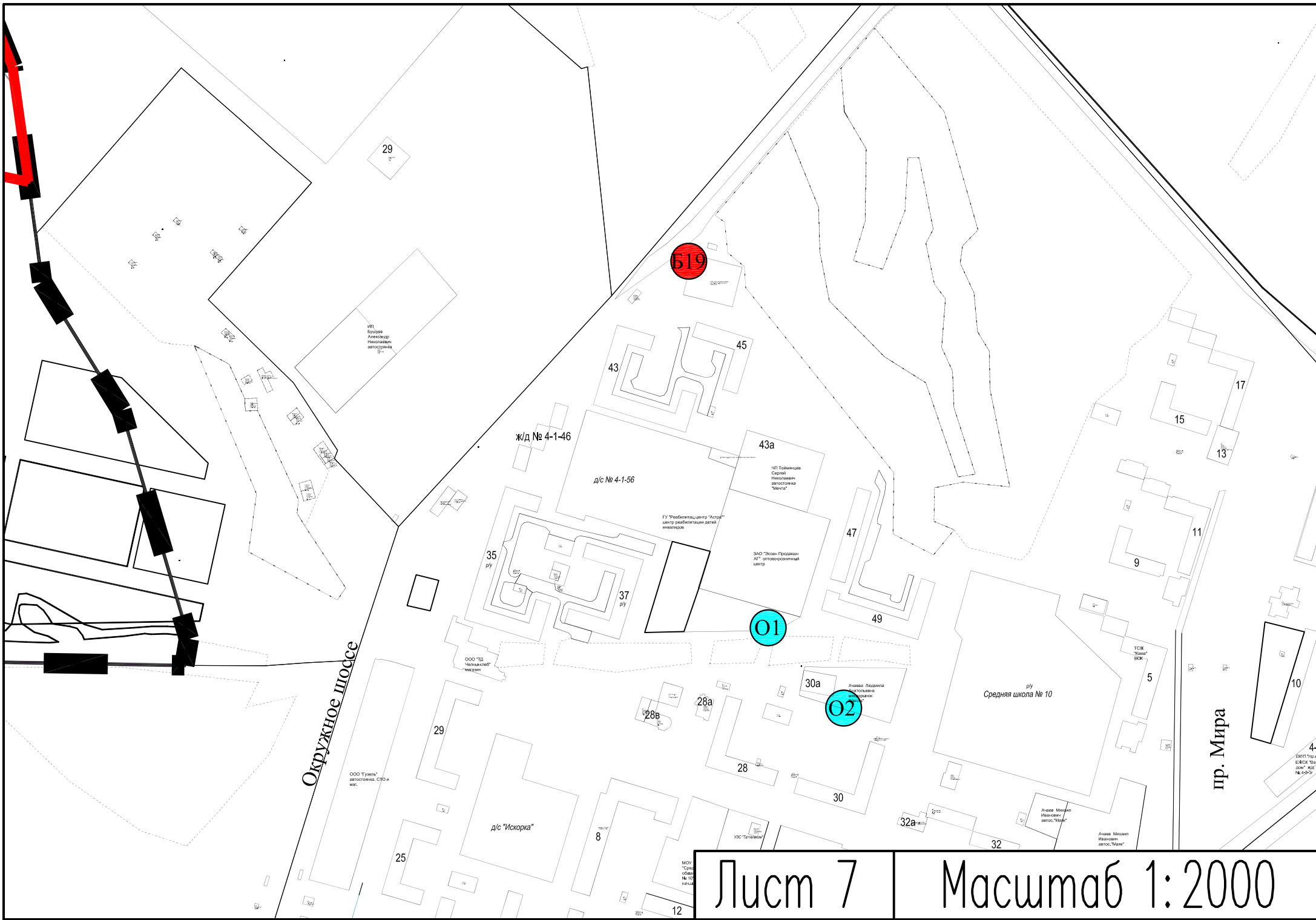
514





Лист 6

Масштаб 1:2000



Окружное шоссе

пр. Мира

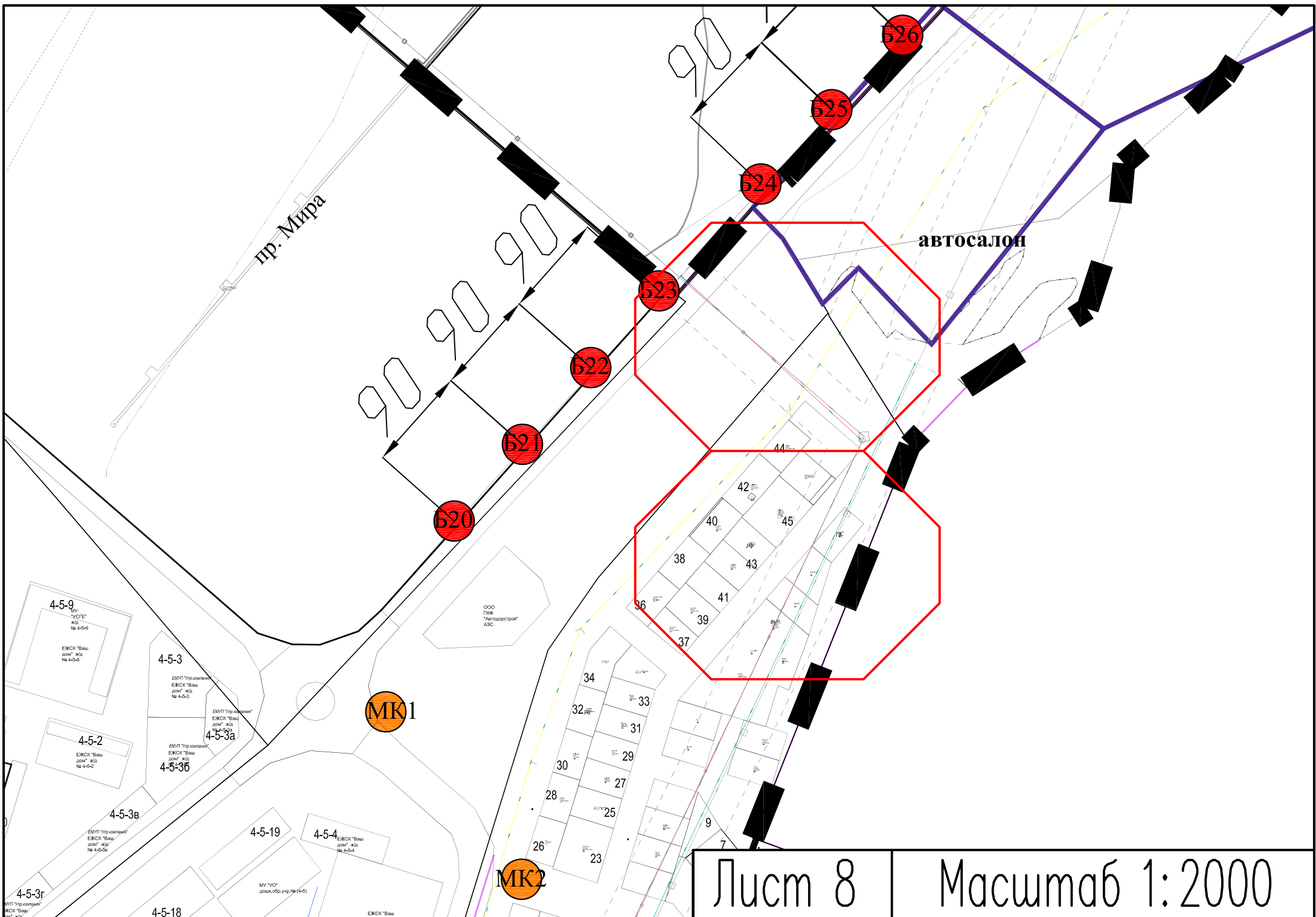
519

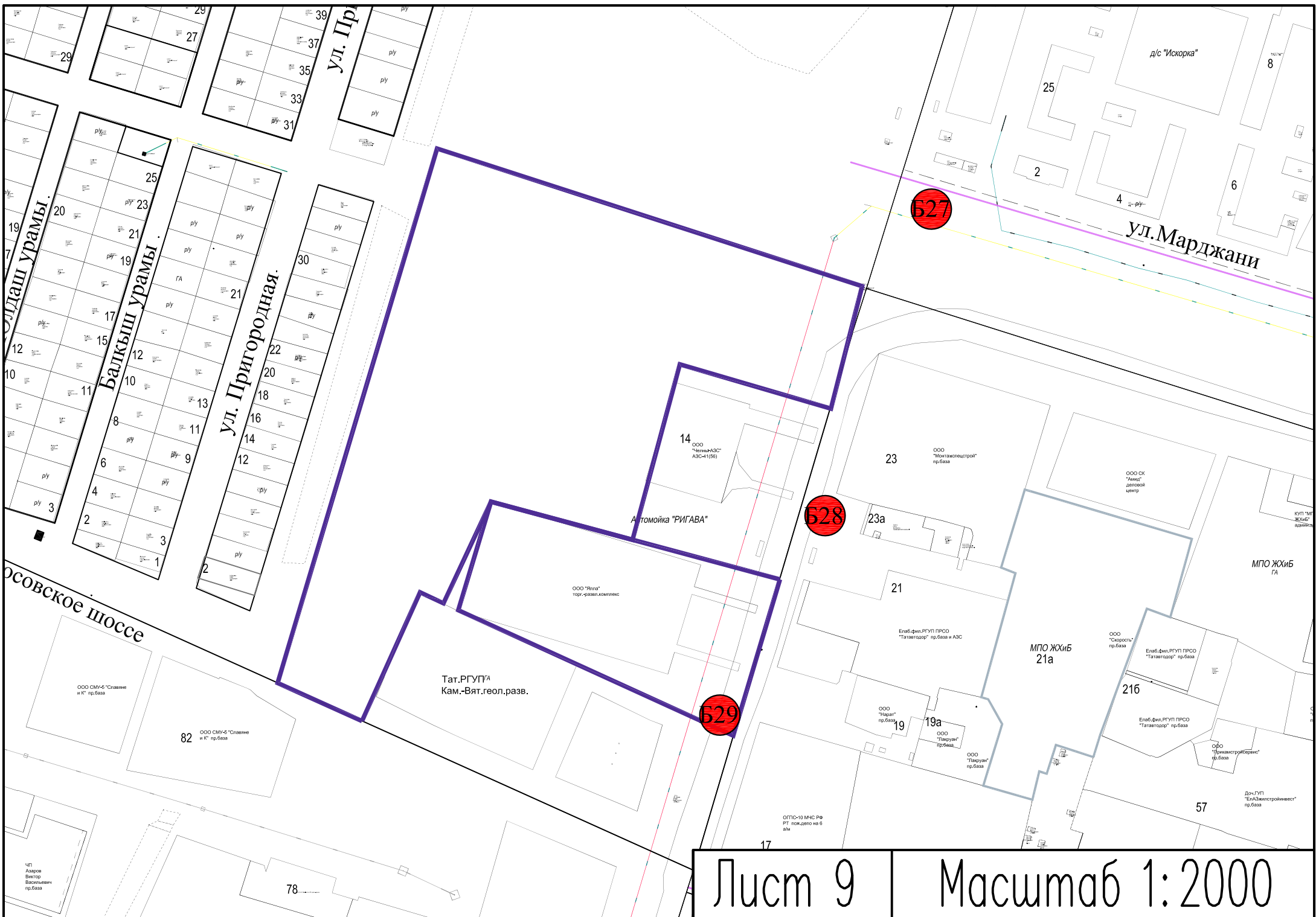
01

02

Лист 7

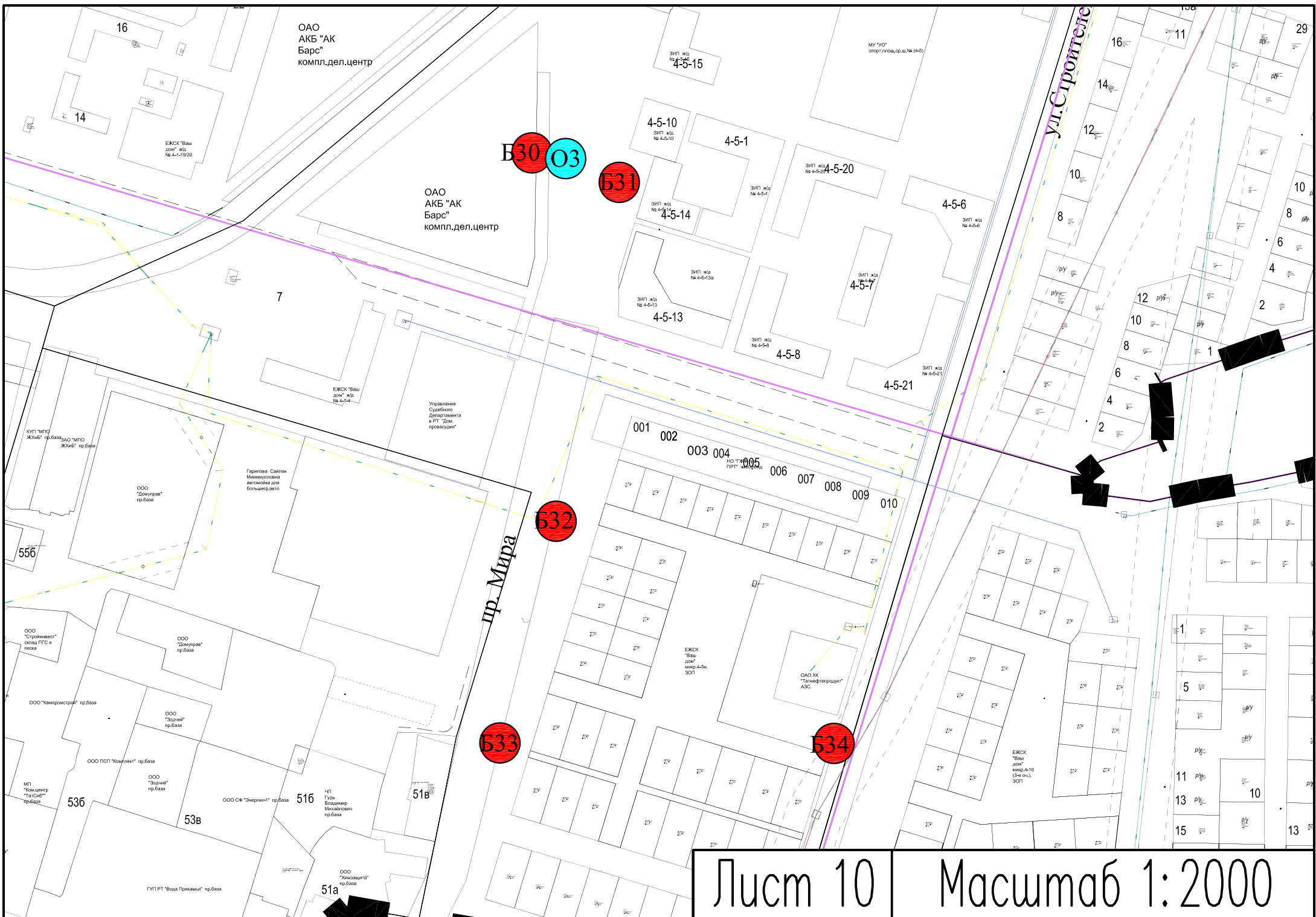
Масштаб 1:2000





Лист 9

Масштаб 1:2000



B30 B31

B31

B32

B33

B34

ОАО  
АКБ "АК  
Барс"  
компл.дел.центр

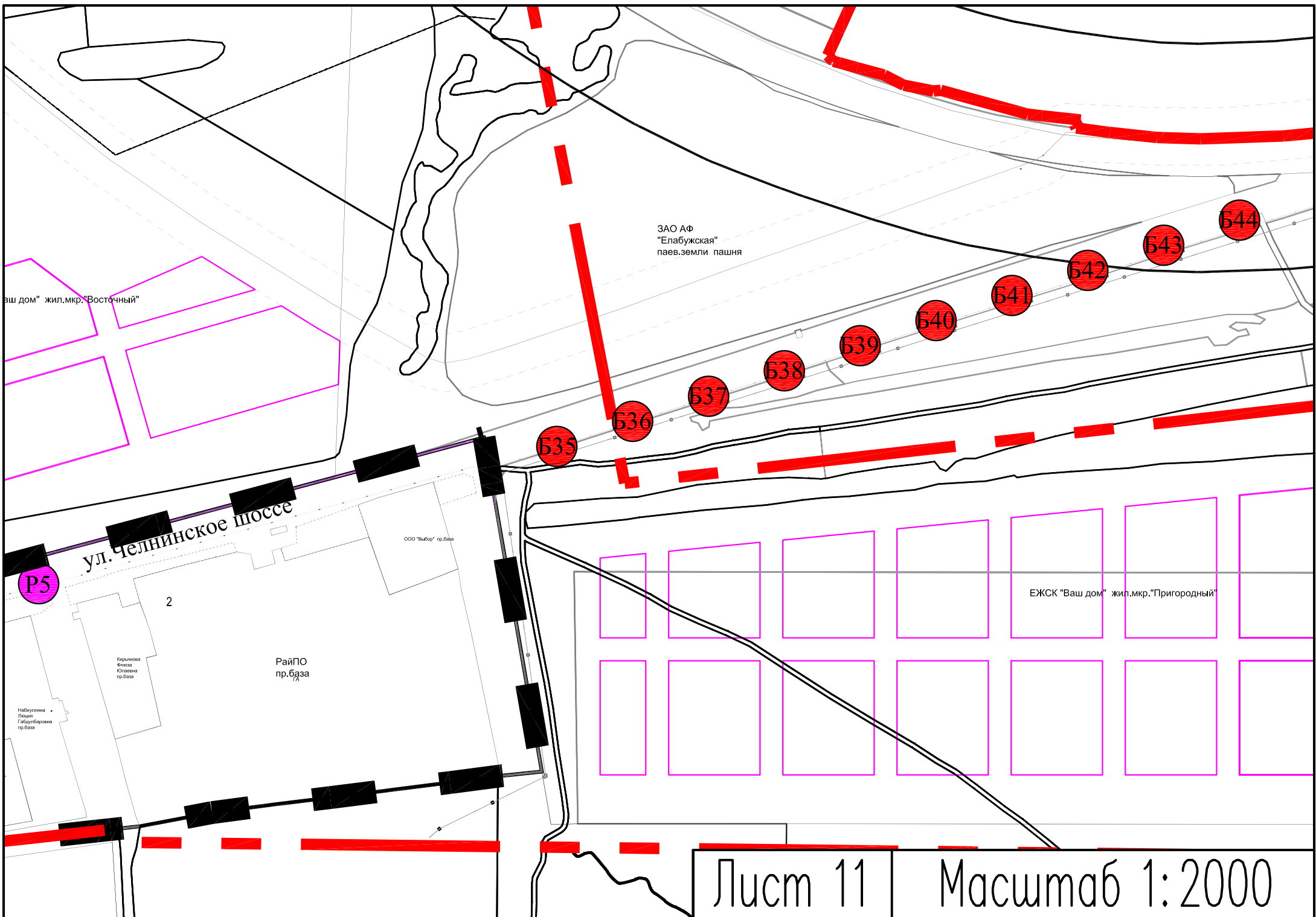
ОАО  
АКБ "АК  
Барс"  
компл.дел.центр

пр. Мира

ул. Строителей

Лист 10

Масштаб 1:2000



аш дом" жил.мкр."Восточный"

ЗАО АФ  
"Елабужская"  
паев.земли пашня

ул. Челнинское шоссе

P5

2

ООО "Выбор" пр.б.а.а.

Набулатова  
Лицей  
Габдулбарова  
пр.б.а.а.

Кирьянова  
Флоза  
Купалева  
пр.б.а.а.

РайПО  
пр.б.а.а.

ЕЖСК "Ваш дом" жил.мкр."Пригородный"

535

536

537

538

539

540

541

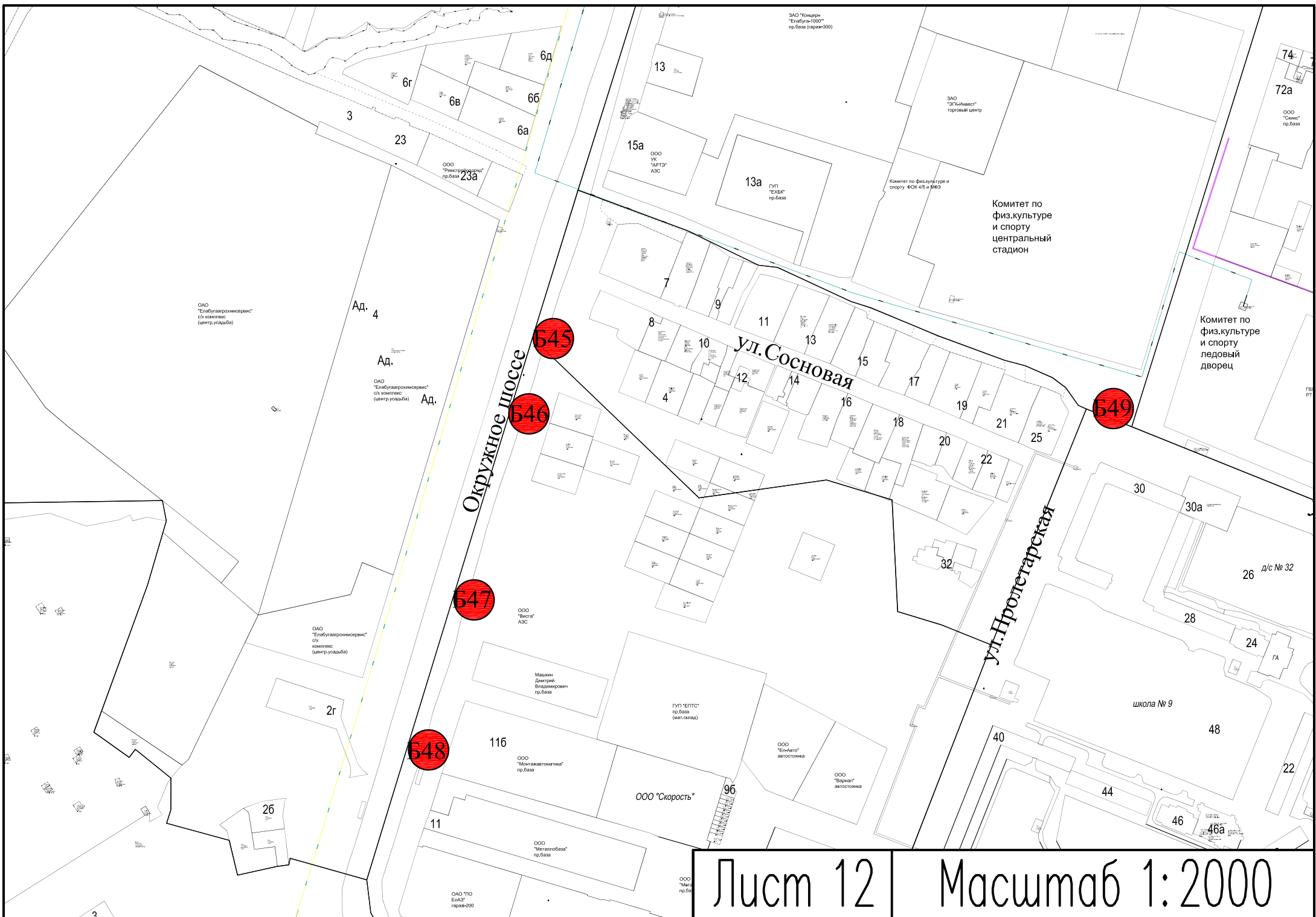
542

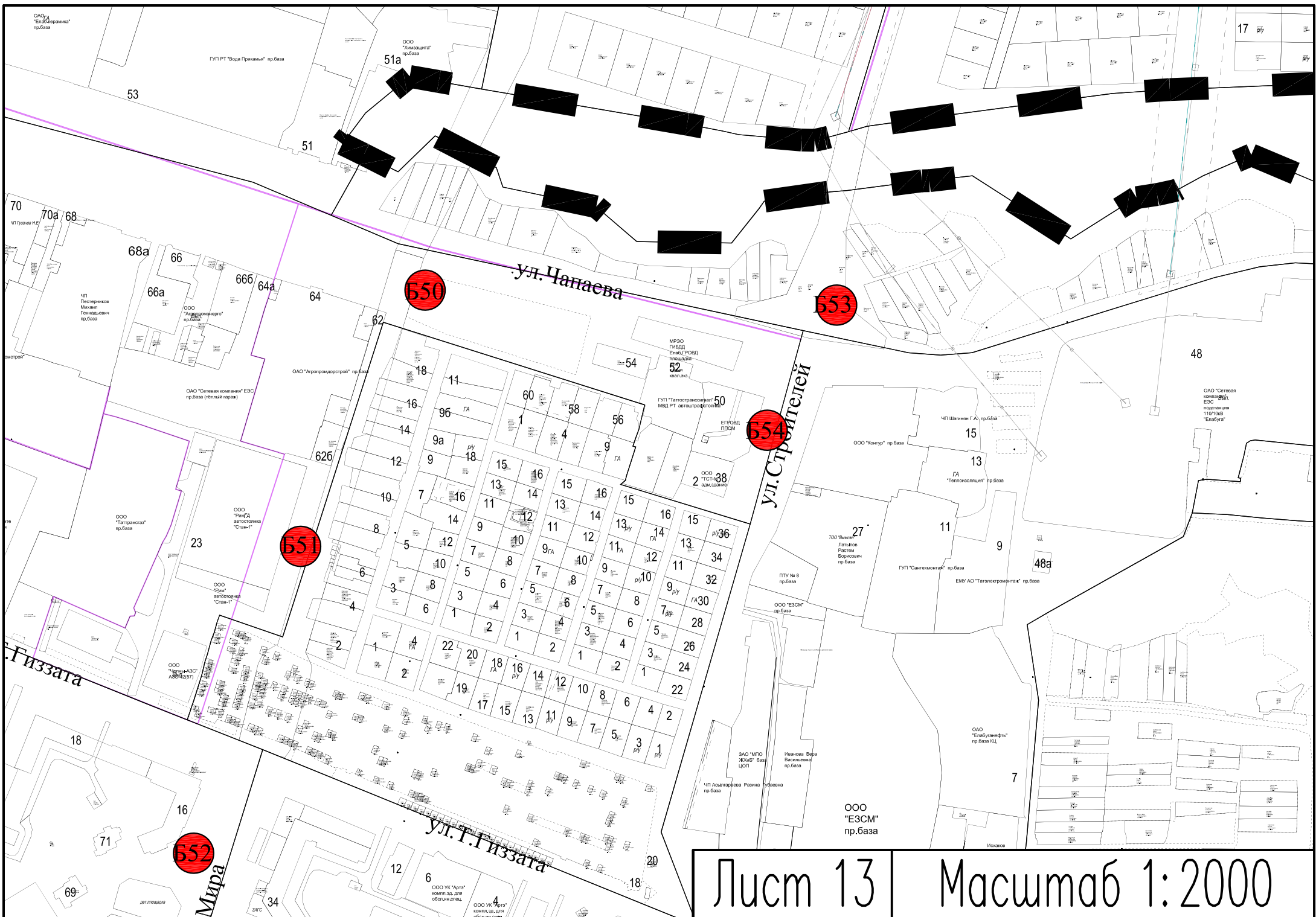
543

544

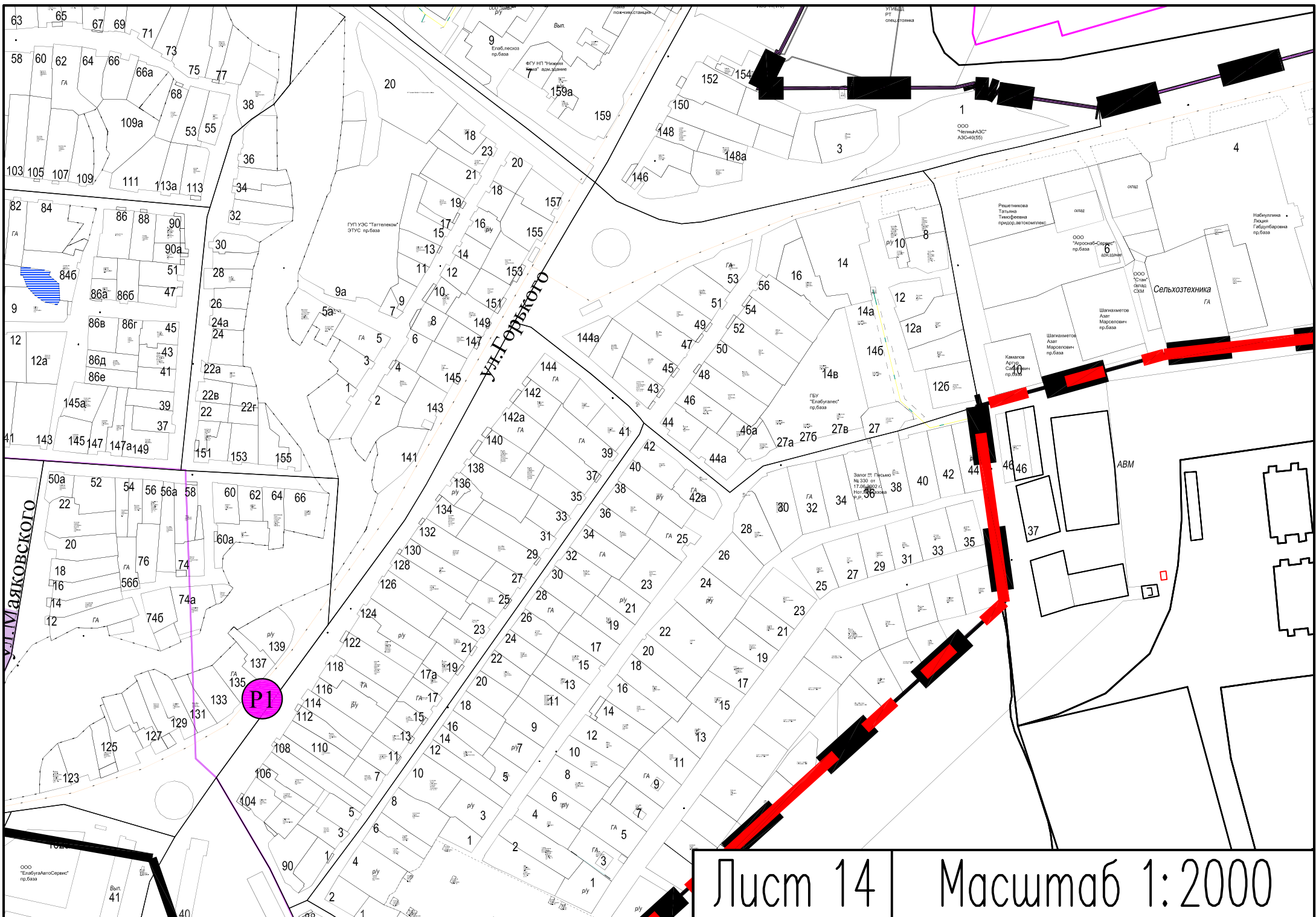
Лист 11

Масштаб 1:2000

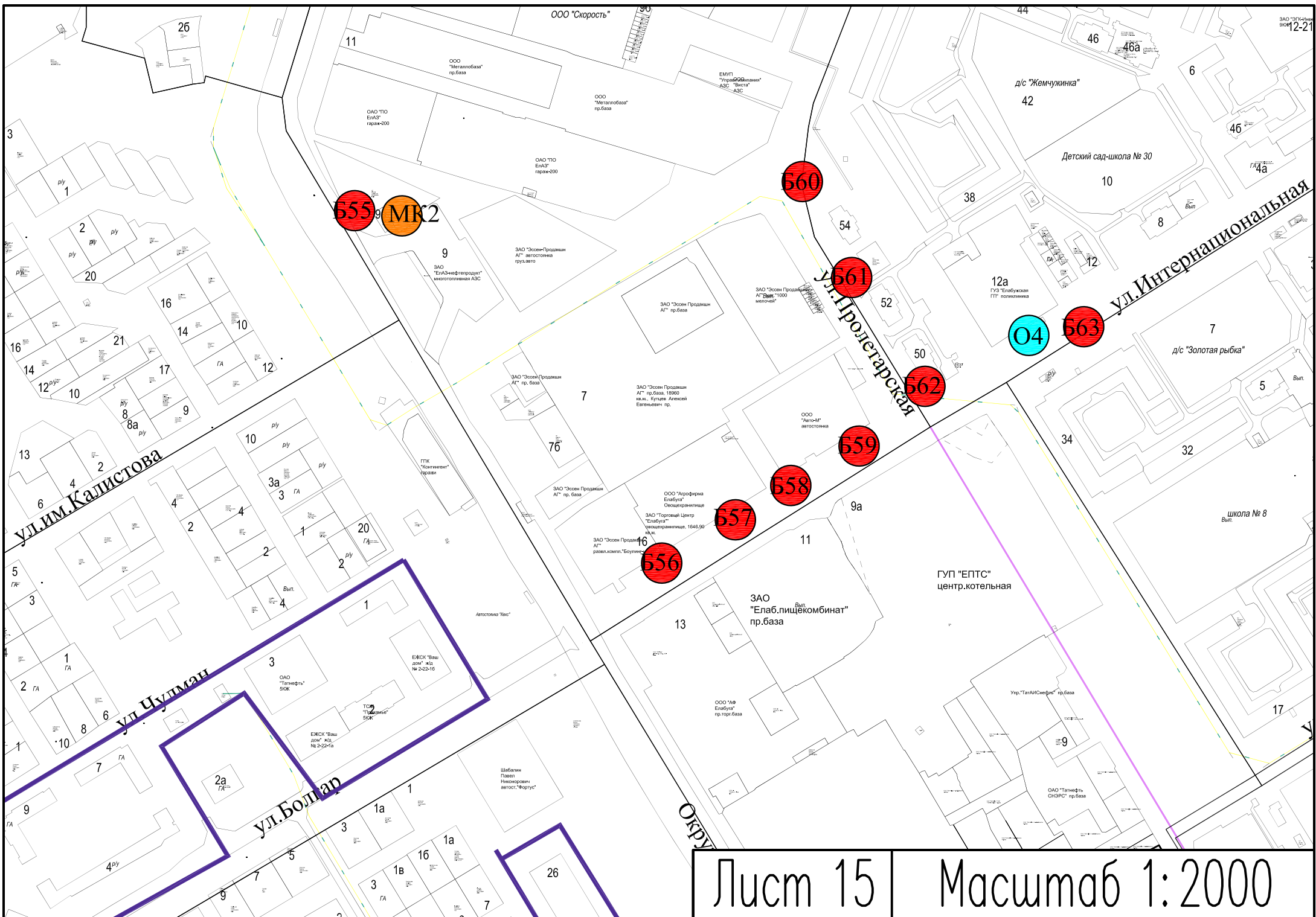


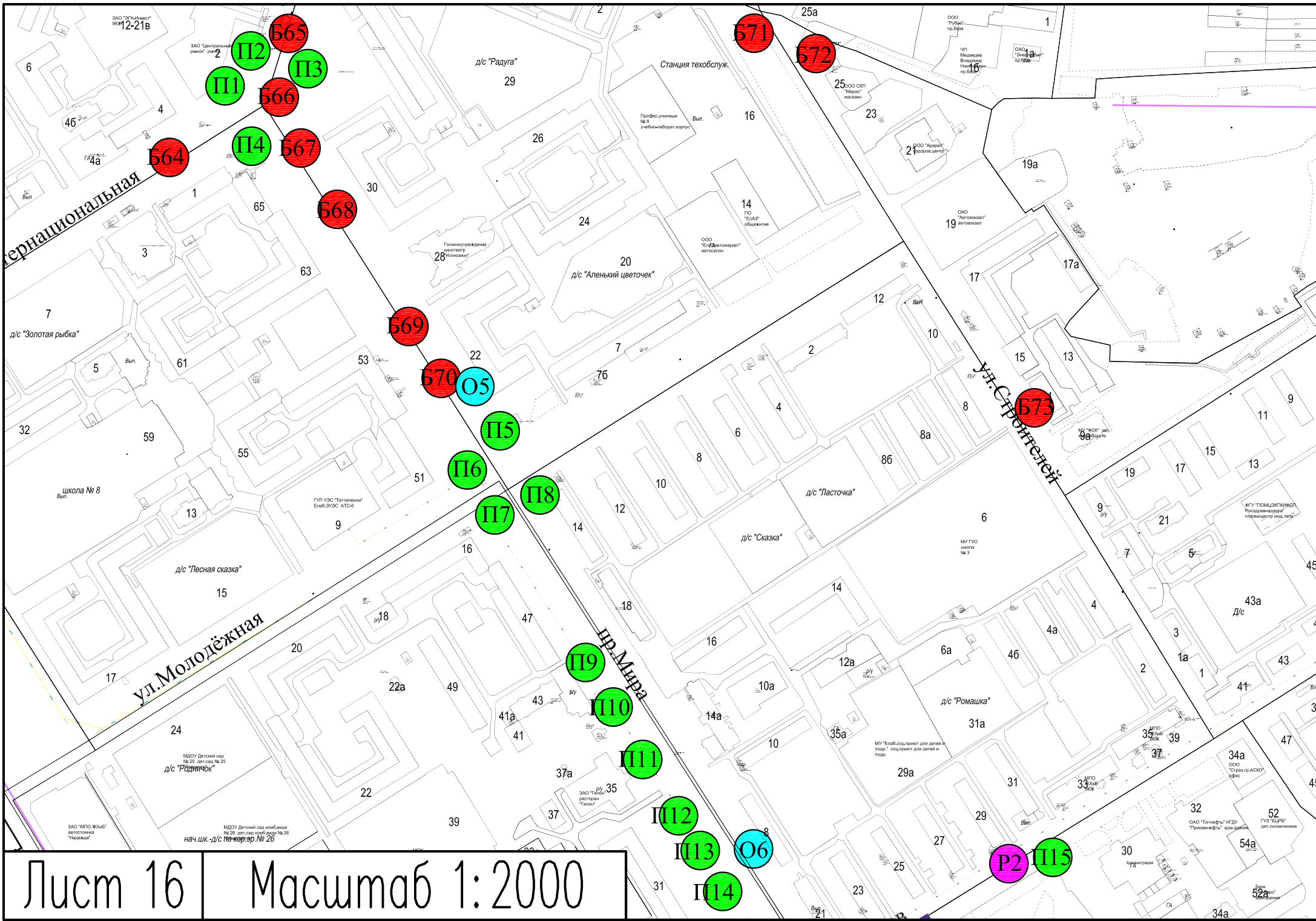






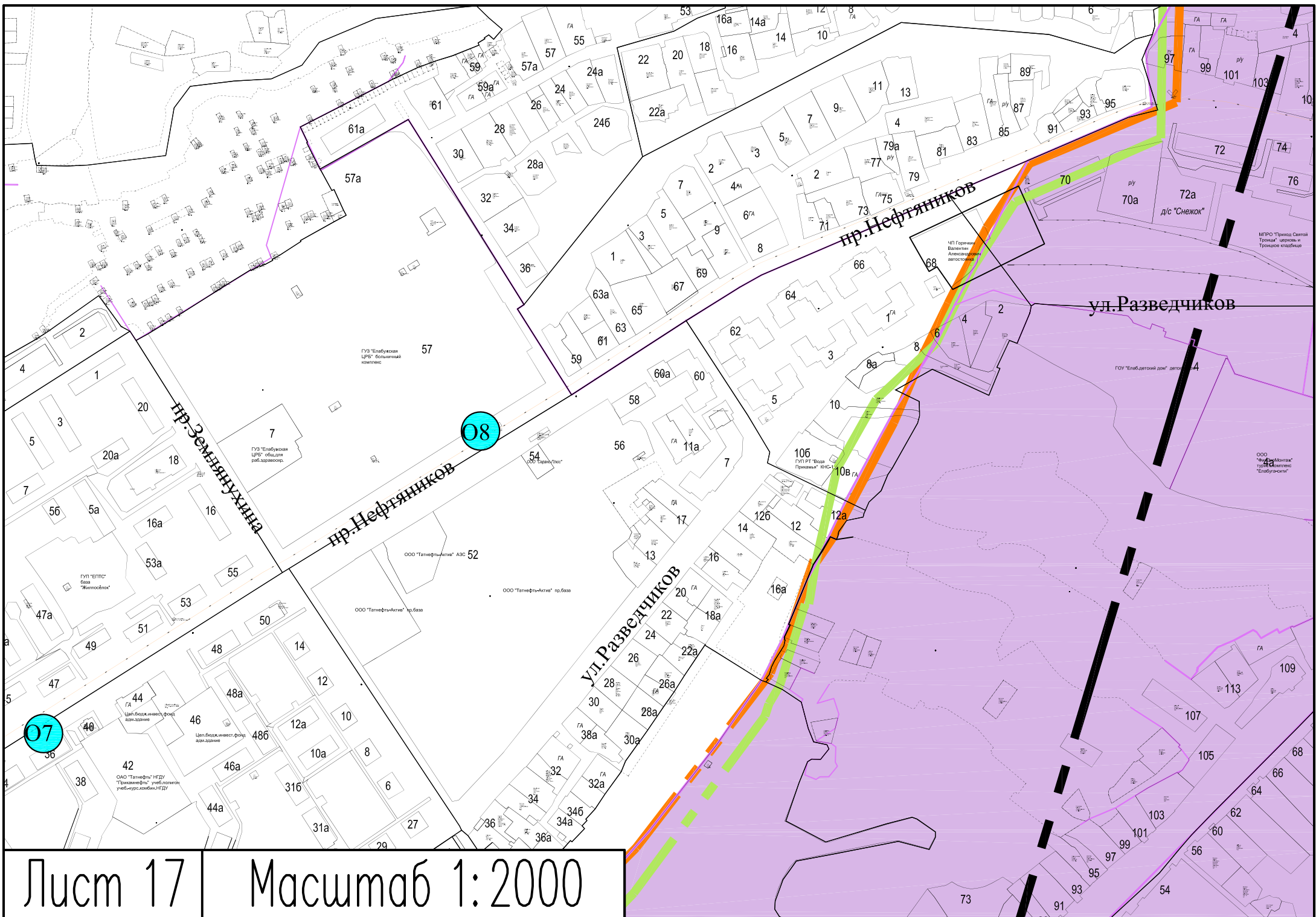
Лист 14 | Масштаб 1:2000





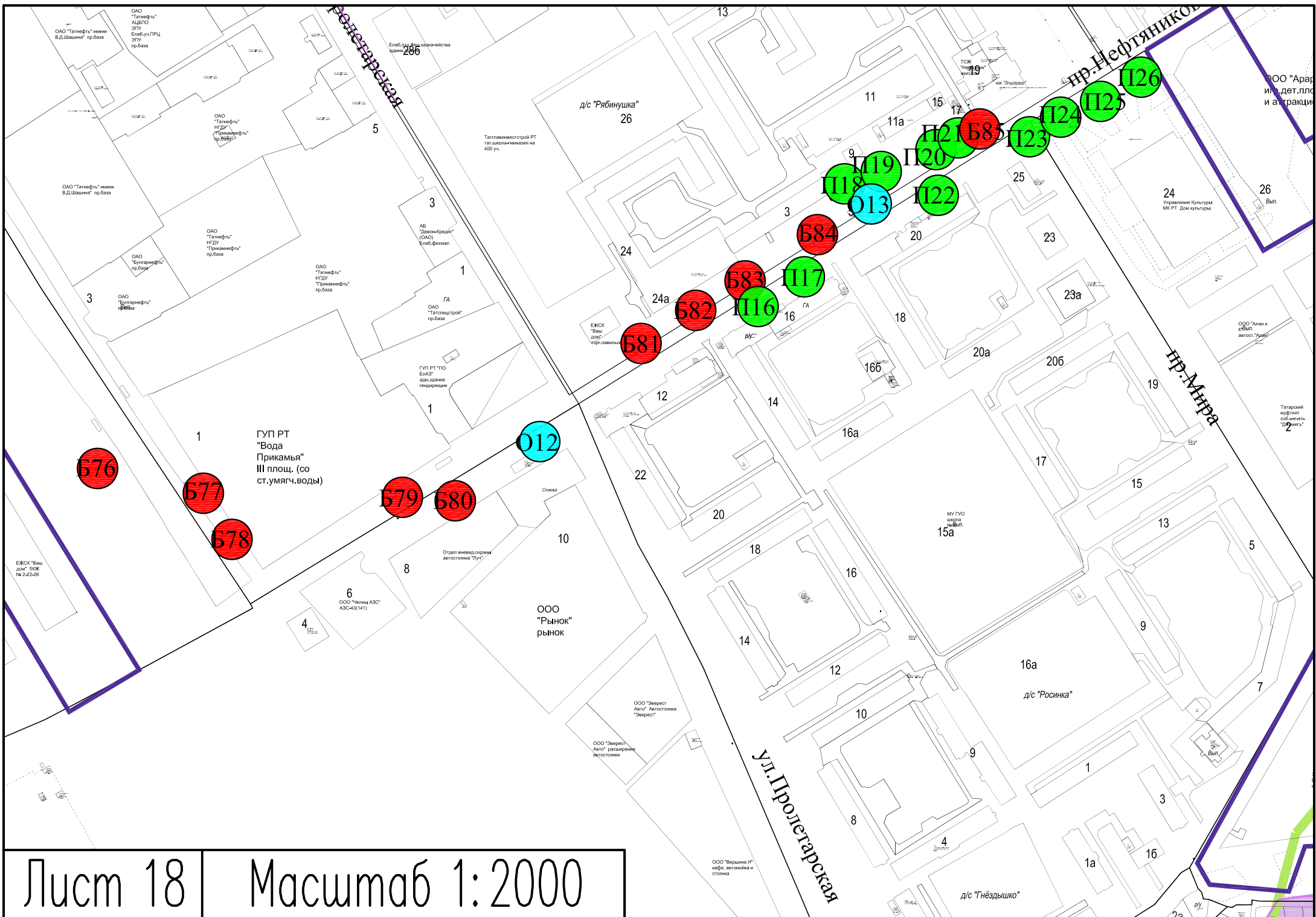
Лист 16

Масштаб 1:2000



Лист 17

Масштаб 1:2000



ЧП Гарифулин Рифхат Габдуллаевич Гостиный комплекс и мечеть

Гарифулин Рифхат Габдуллаевич КФХ "Тургай"

ЧП Гарифулин Рифхат Габдуллаевич АЗС

Гарифулин Рифхат Габдуллаевич КФХ "Тургай" (паевоем.)

ЧП Гарифулин Рифхат Габдуллаевич кафе и автостоянка

588

ЧП Гарифулин Рифхат Габдуллаевич АЗС

ЧП Гарифулин Рифхат Габдуллаевич Сервисное облуж.

ЧП Гарифулин Рифхат Габдуллаевич кафе и автостоянка

Зем.-муш. лагата (пр.база)

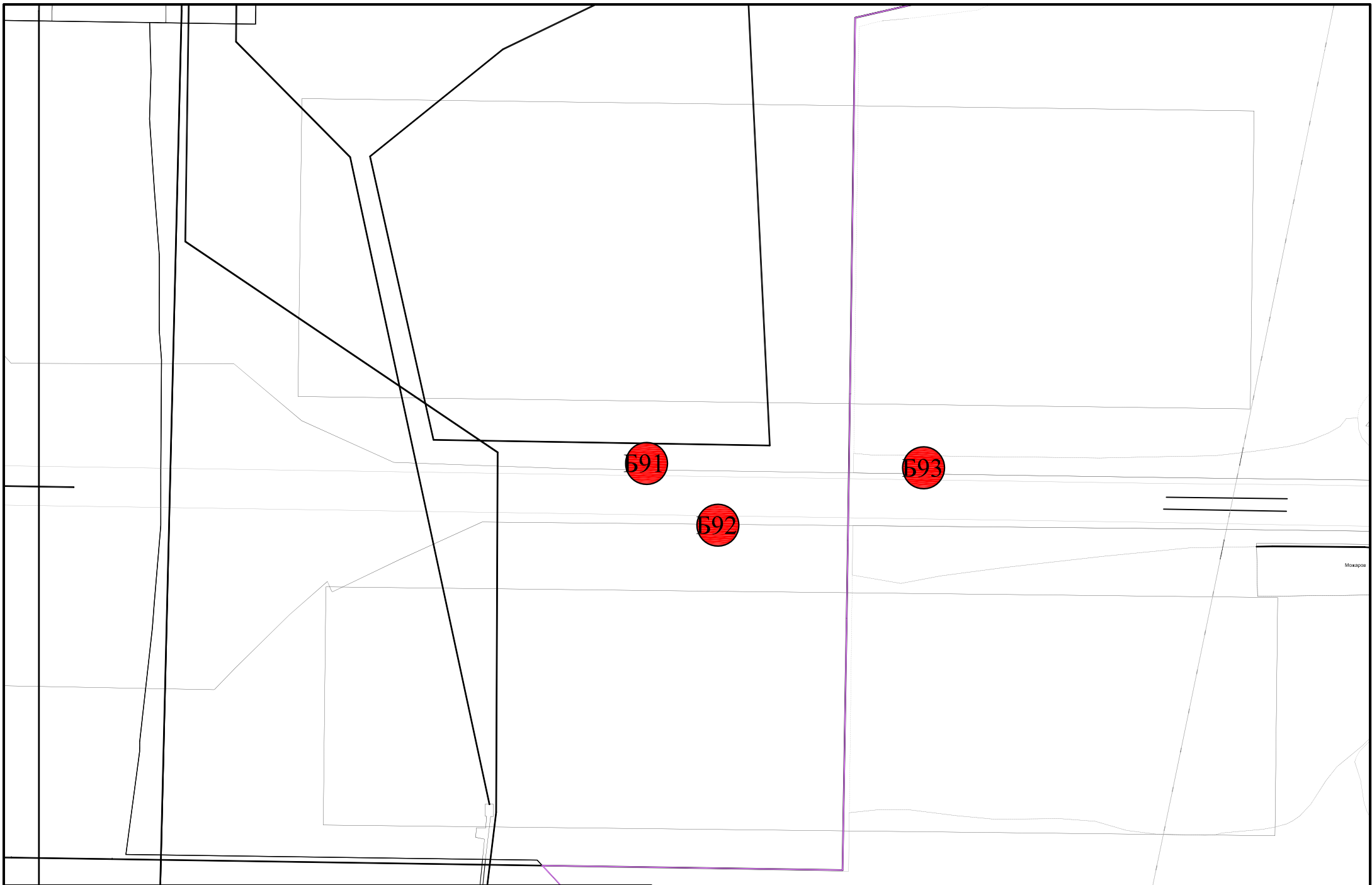
ЧП Гарифулин Рифхат Габдуллаевич КФХ "Тургай"

ЧП Гарифулин Рифхат Габдуллаевич пр.база

ПИТОМНИК

589

590



Можаро

Лист 20

Масштаб 1:2000

ООО "TRUCK SERVICE" серв.центр по обл.большегр.автомоб.

ЧП Гайнуллин Ринат Шамильевич дор.сервис

ЧП Гайнуллин Ринат Шамильевич АЗС

598

594

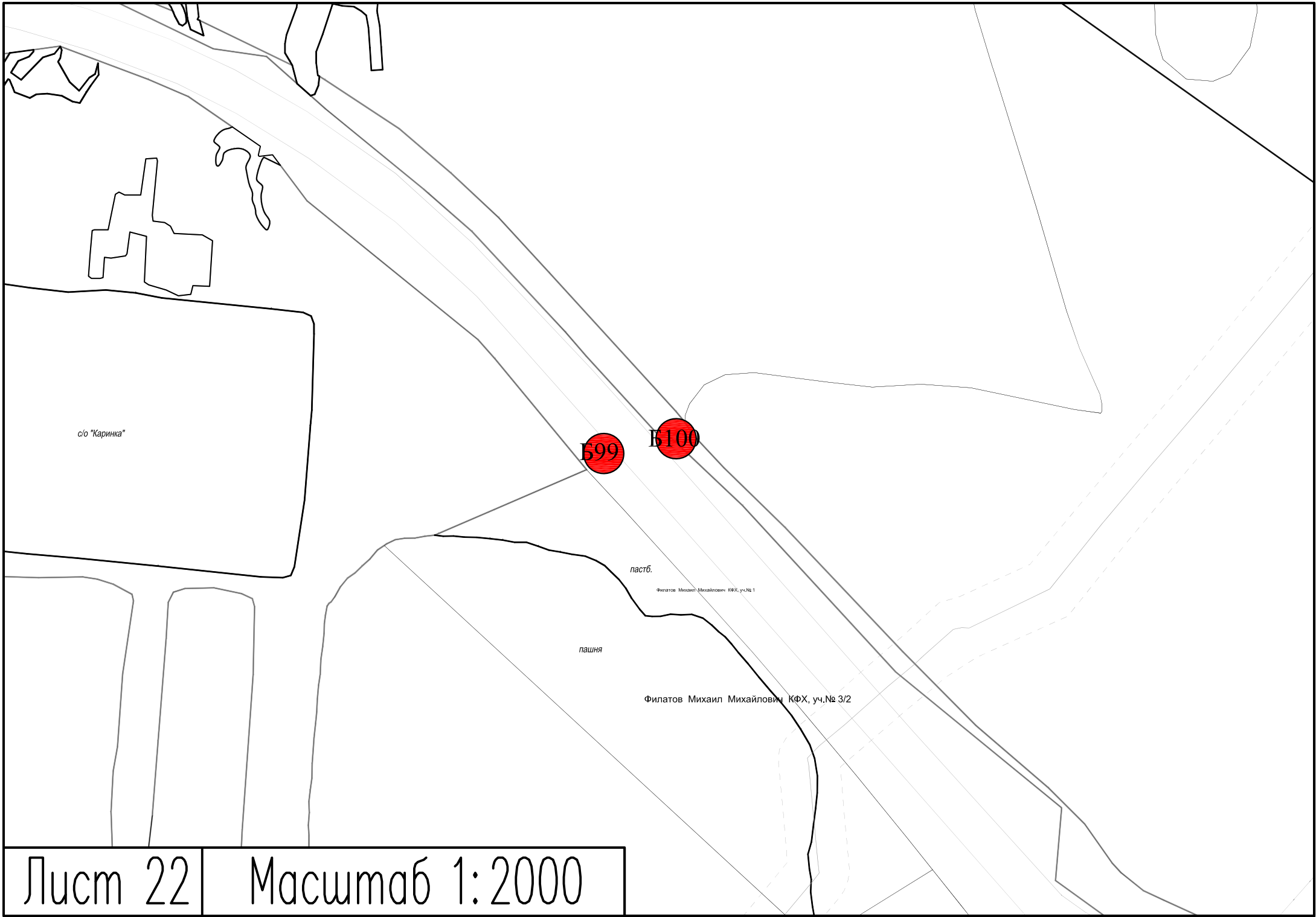
595

596

597

ЧП Гайнуллин Ринат Шамильевич АЗС, дор.сервис





с/о "Каринка"

B99

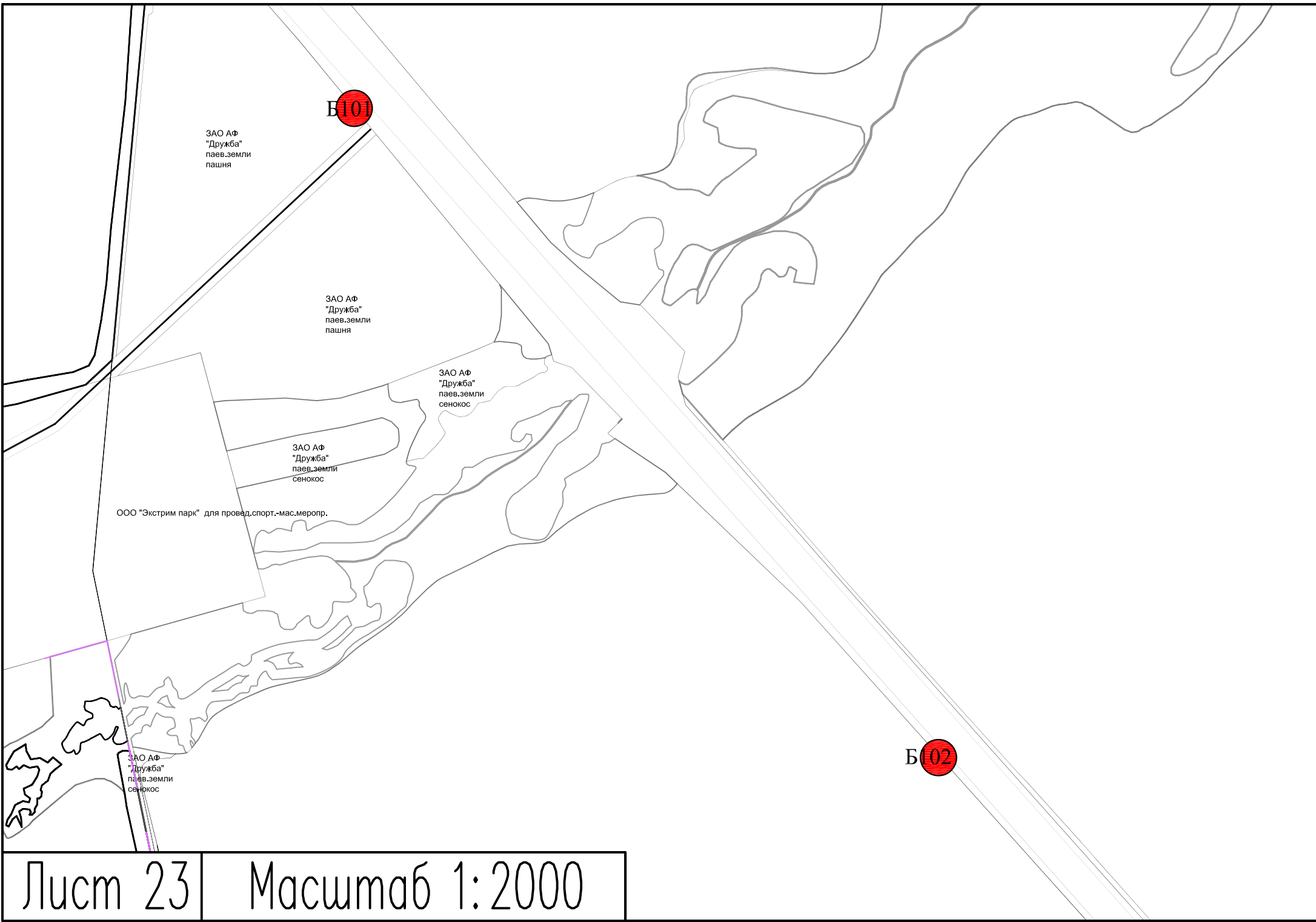
B100

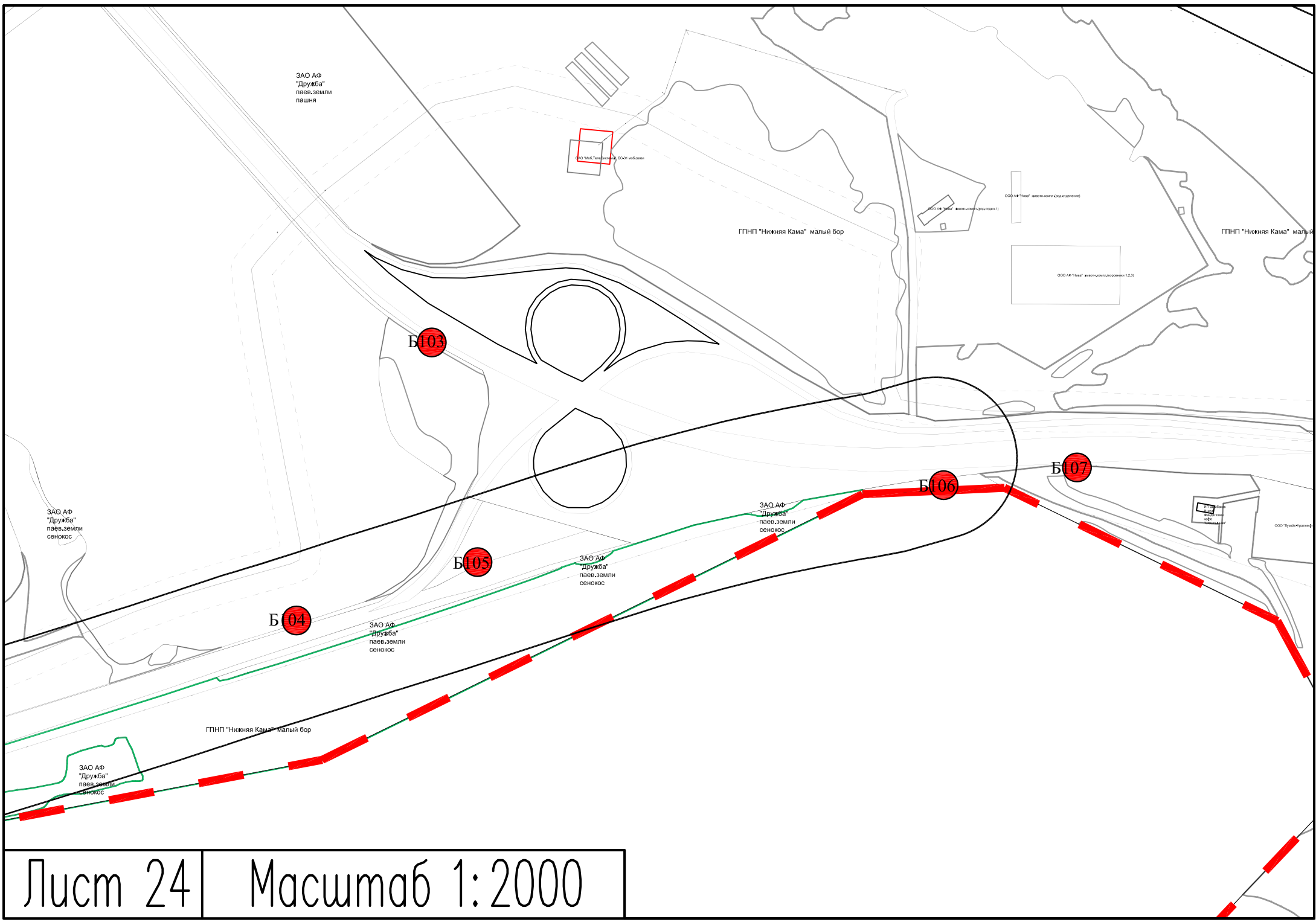
пастб.

Филатов Михаил Михайлович КФХ, уч.№ 1

пашня

Филатов Михаил Михайлович КФХ, уч.№ 3/2





ЗАО АФ  
"Дружба"  
пав.земли  
пашня

ЗАО АФ "Дружба"  
пав.земли сенокос

ГПНП "Нижняя Кама" малый бор

ЗАО АФ "Дружба"  
пав.земли сенокос

ООО АФ "Тит" водопользование

ООО АФ "Тит" водопользование 1,2,3

ГПНП "Нижняя Кама" малый бор

Б03

Б06

Б07

ЗАО АФ  
"Дружба"  
пав.земли  
сенокос

ЗАО АФ  
"Дружба"  
пав.земли  
сенокос

ЗАО АФ  
"Дружба"  
пав.земли  
сенокос

Б04

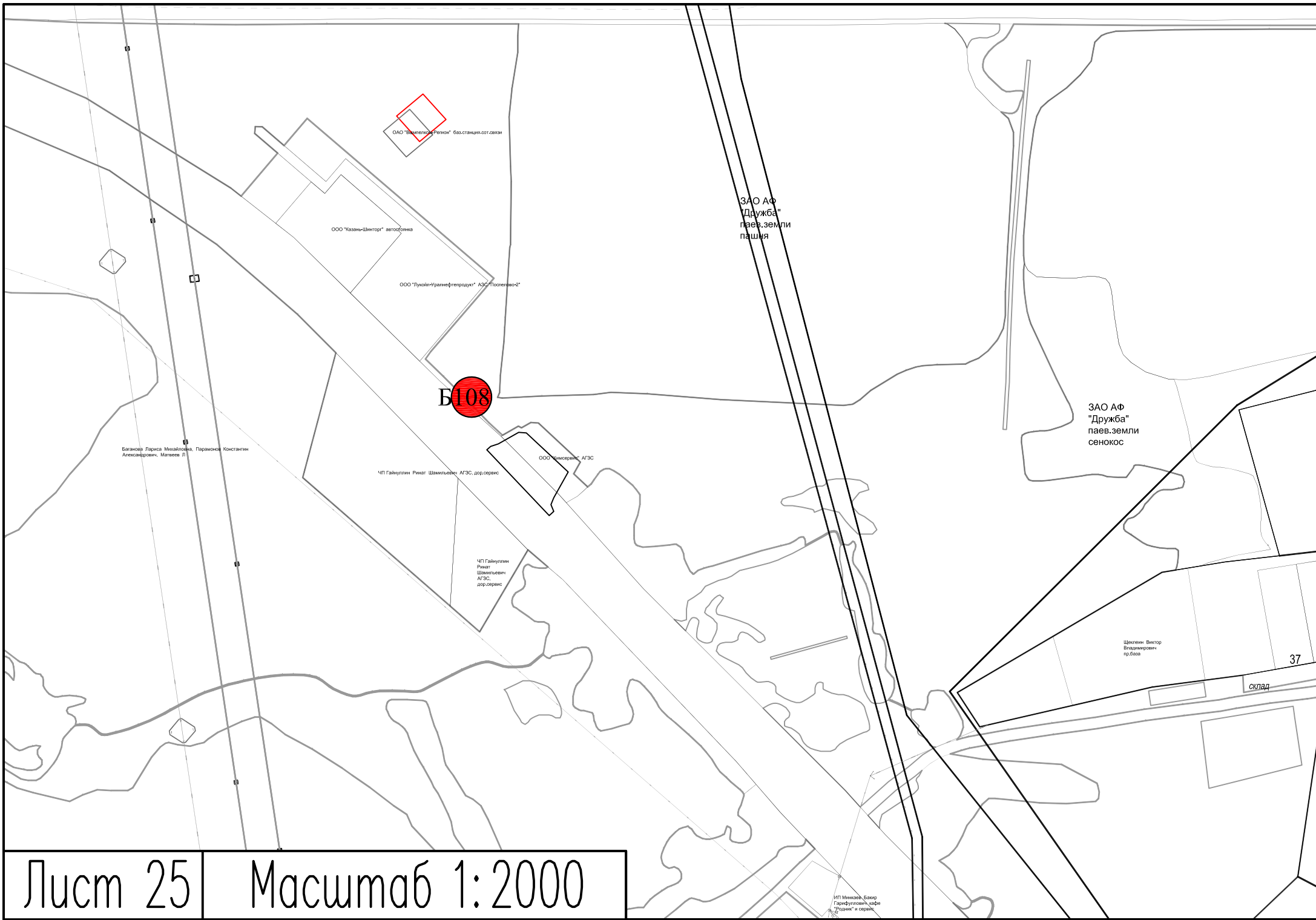
ЗАО АФ  
"Дружба"  
пав.земли  
сенокос

ГПНП "Нижняя Кама" малый бор

ЗАО АФ  
"Дружба"  
пав.земли  
сенокос

Лист 24

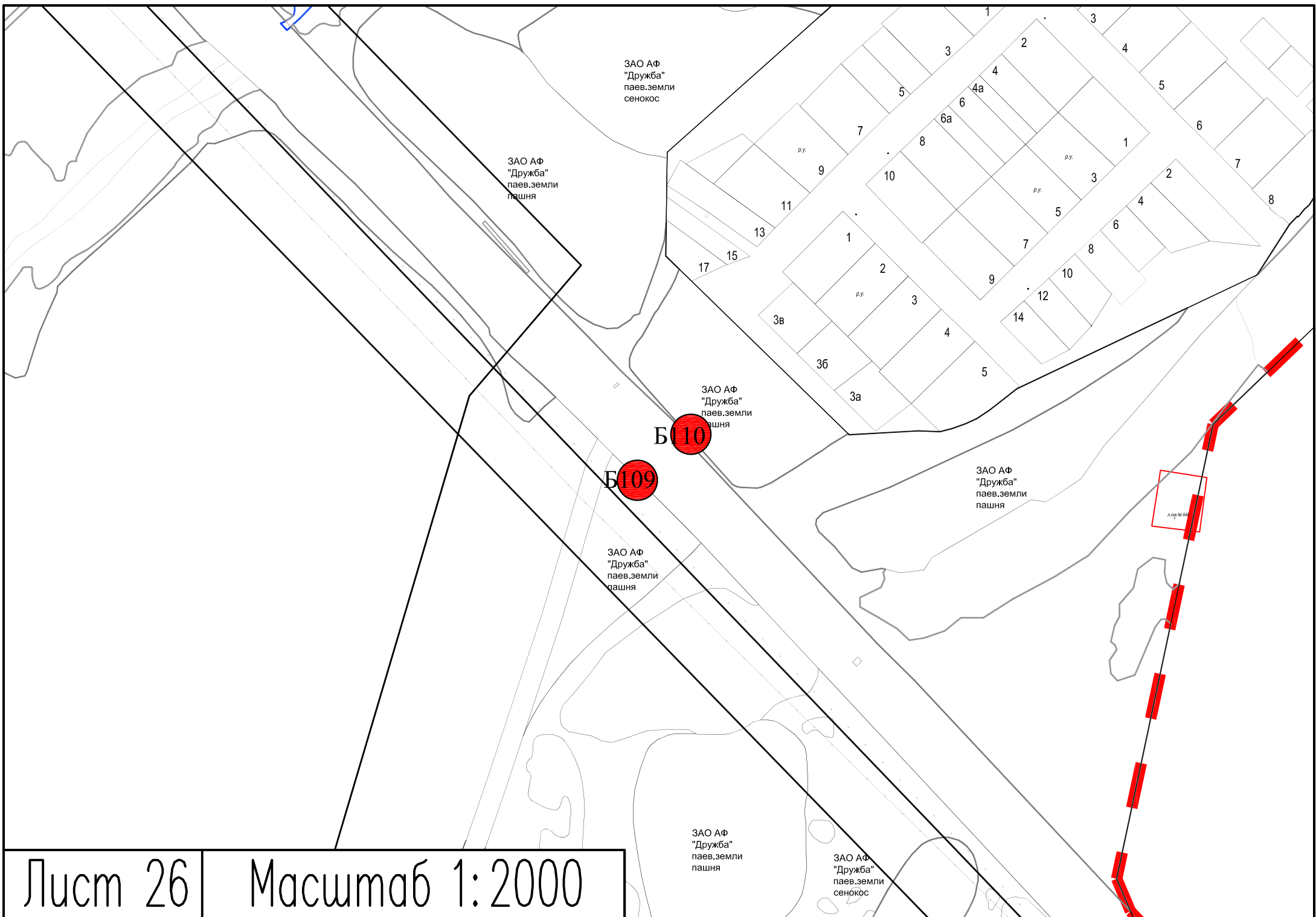
Масштаб 1:2000



Лист 25

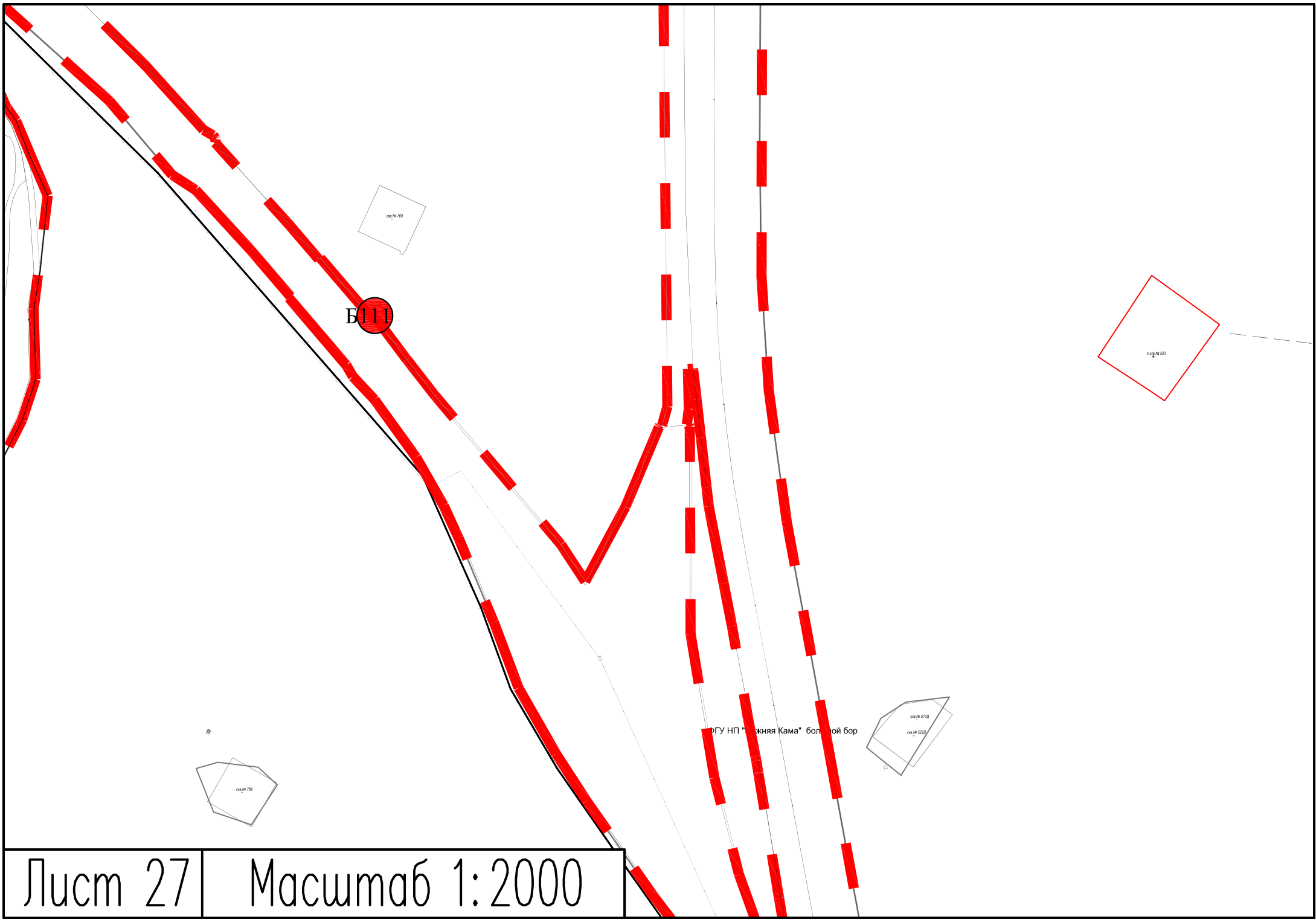
Масштаб 1:2000

ИП Минеев Баир  
Гарифуллович, кафе  
"Радник" и сервис



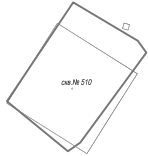
ЗАО АФ  
"Дружба"  
паев.земли  
пашня

ЗАО АФ  
"Дружба"  
паев.земли  
сенокос



Лист 27

Масштаб 1:2000



л.д. № 522

ФГУП "КЖД" жел.дорога

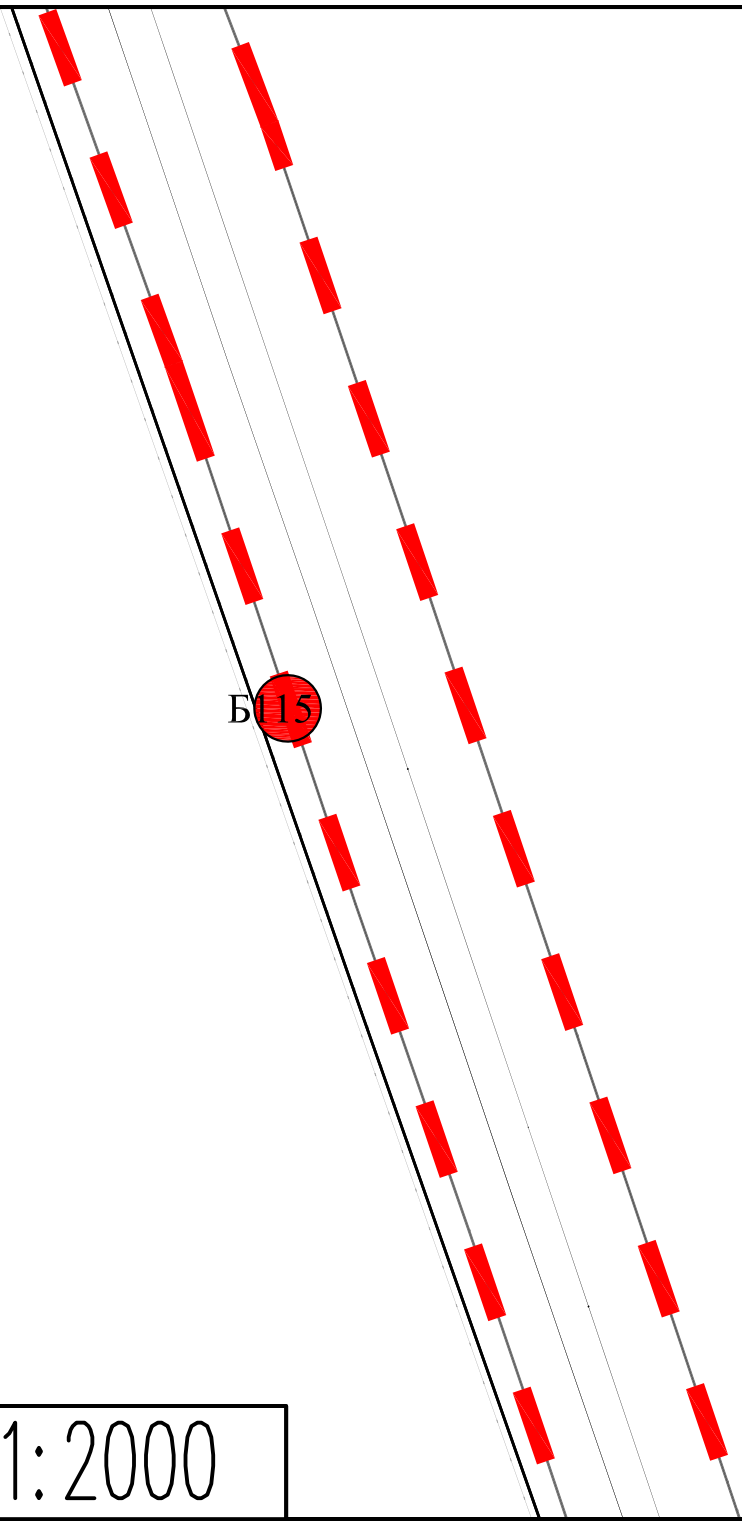
Б112

Б113

Б114

Лист 28

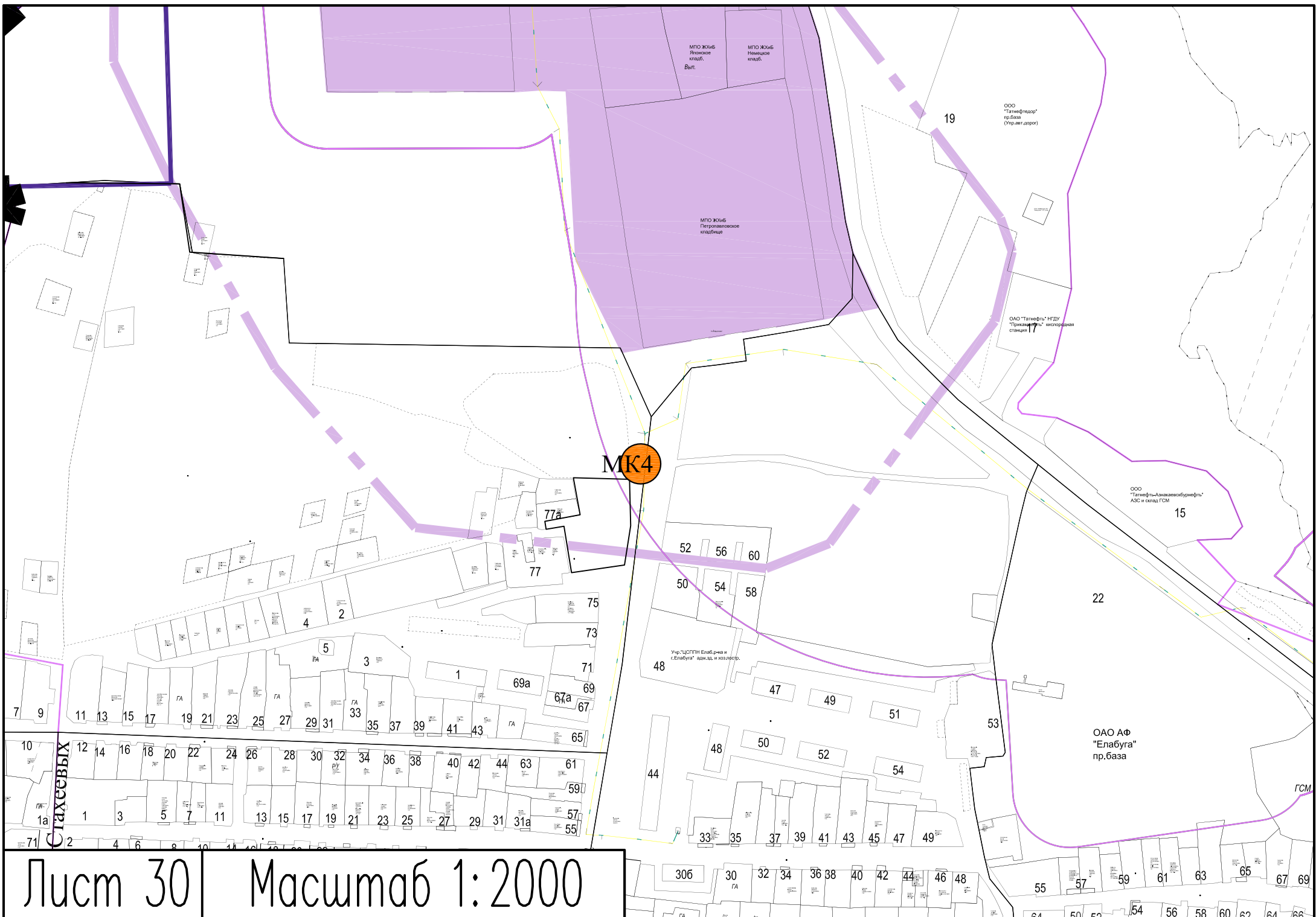
Масштаб 1:2000



Лист 29

Масштаб 1:2000

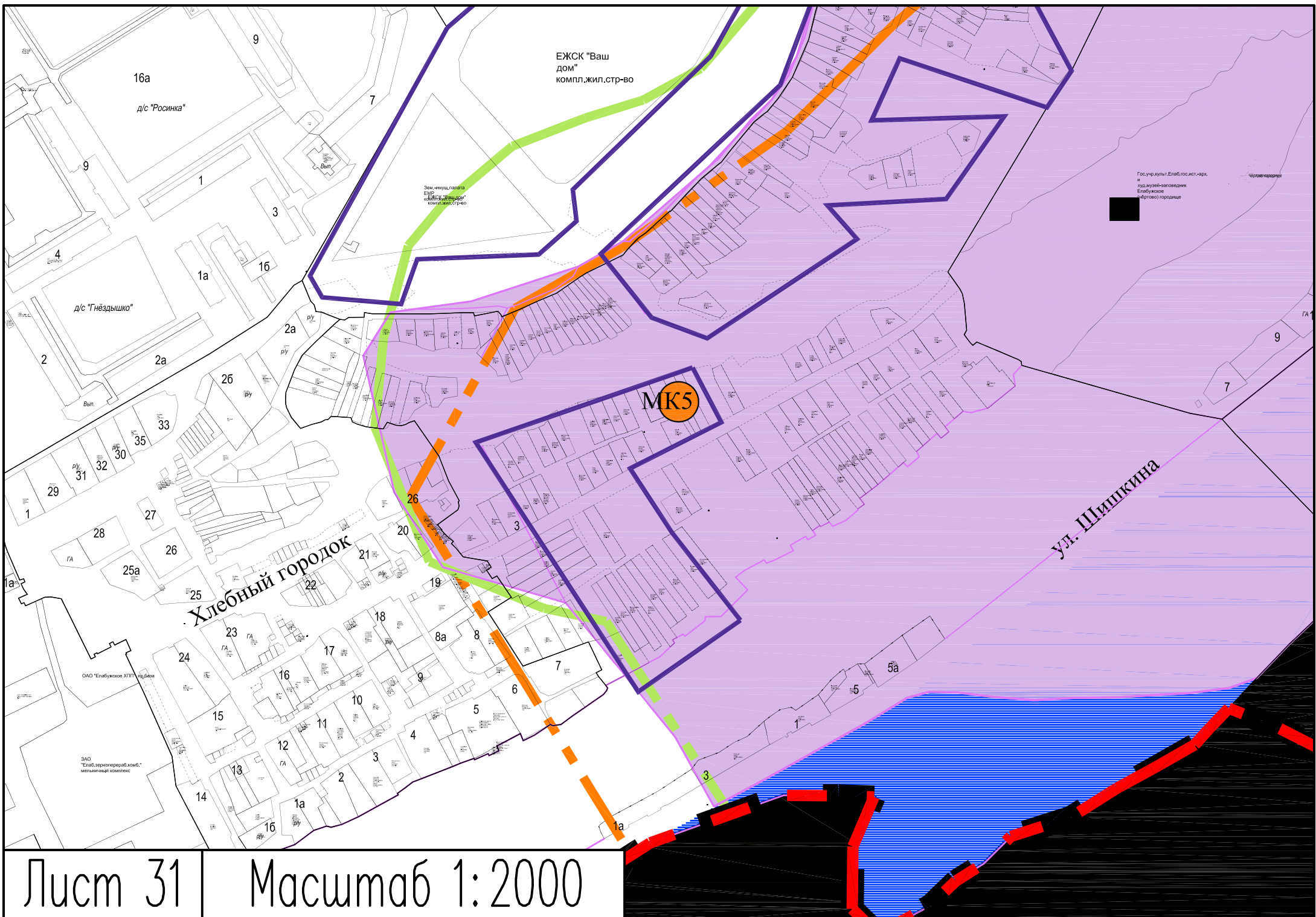




МК4

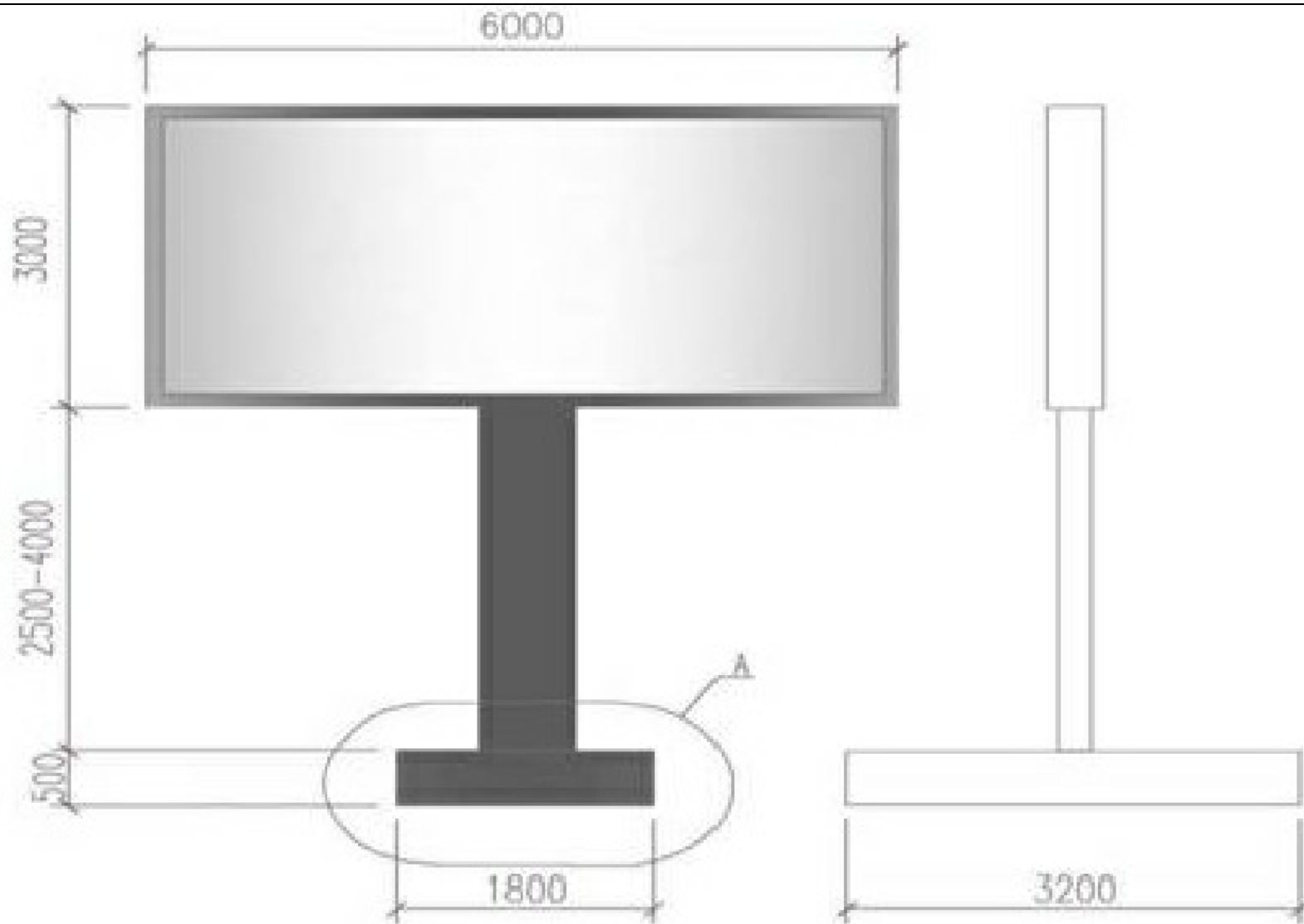
Лист 30

Масштаб 1:2000



Лист 31

Масштаб 1:2000

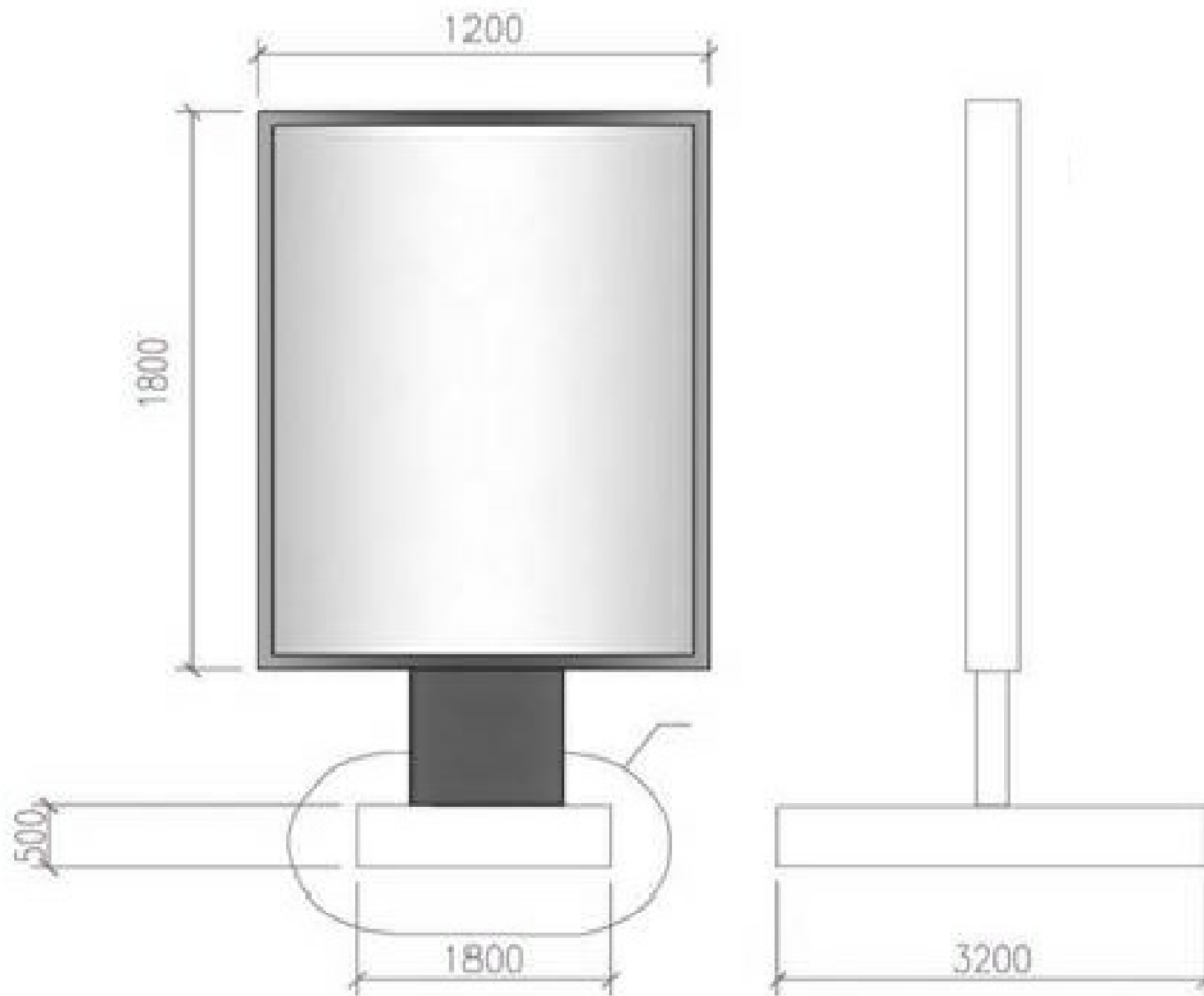


### Билборд (3 000мм x 6 000мм)

Количество рекламных поверхностей – 1–2 (см. Приложение 1). Торцы рекламной конструкции закрыты. Рекламное поле освещено. Цвет – белый или серый металлик (по согласованию с отделом архитектуры ИК ЕМР). Количество опорных стоек – 1. Материал опорной стойки – металл, железобетон. Ширина (диаметр) стойки от 400мм до 750 мм в соответствии с дизайн-проектом (техническим паспортом) рекламной конструкции. Стойка должна быть окрашена или облицована (по согласованию с отделом архитектуры ИК ЕМР). Высота от поверхности земли до нижнего края рекламной конструкции – от 2500 мм до 4000 мм в соответствии с дизайн-проектом (техническим паспортом) рекламной конструкции.

Лист А

Масштаб 1:50



## Пилон

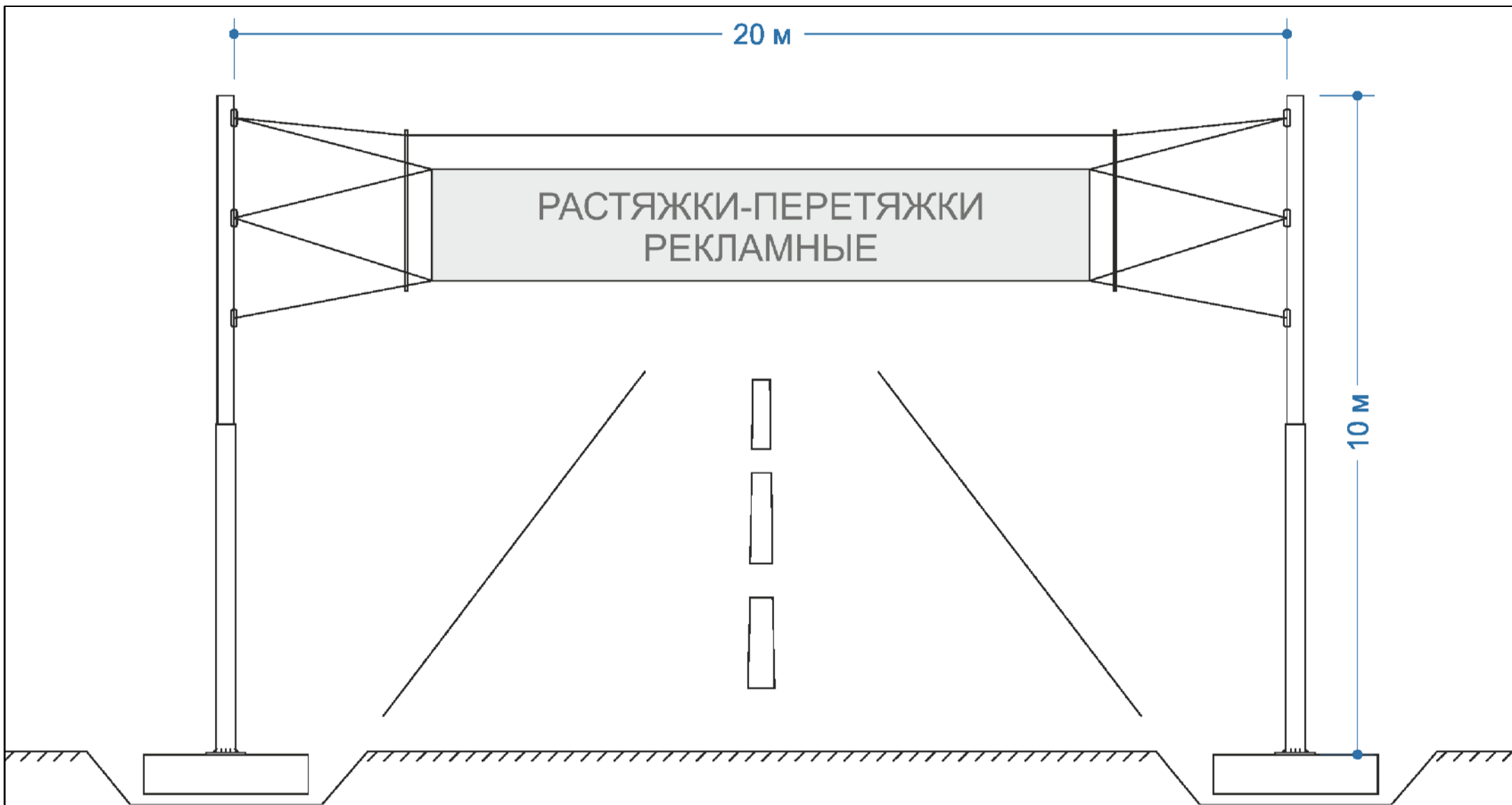
Количество рекламных поверхностей – 1–2 (см. Приложение 1). Размер рекламных поверхностей 1,2 м x 1,8 м – 2,0 м x 3,0 м.

Торец рекламной конструкции закрыт. Рекламное поле освещено.

Цвет – белый или серый металлик (по согласованию с отделом архитектуры ИК ЕМР). Количество опорных стоек – 1. Материал опорной стойки – металл, железобетон. Стойка должна быть окрашена или облицована (по согласованию с отделом архитектуры ИК ЕМР).

Лист Б

Масштаб 1:20



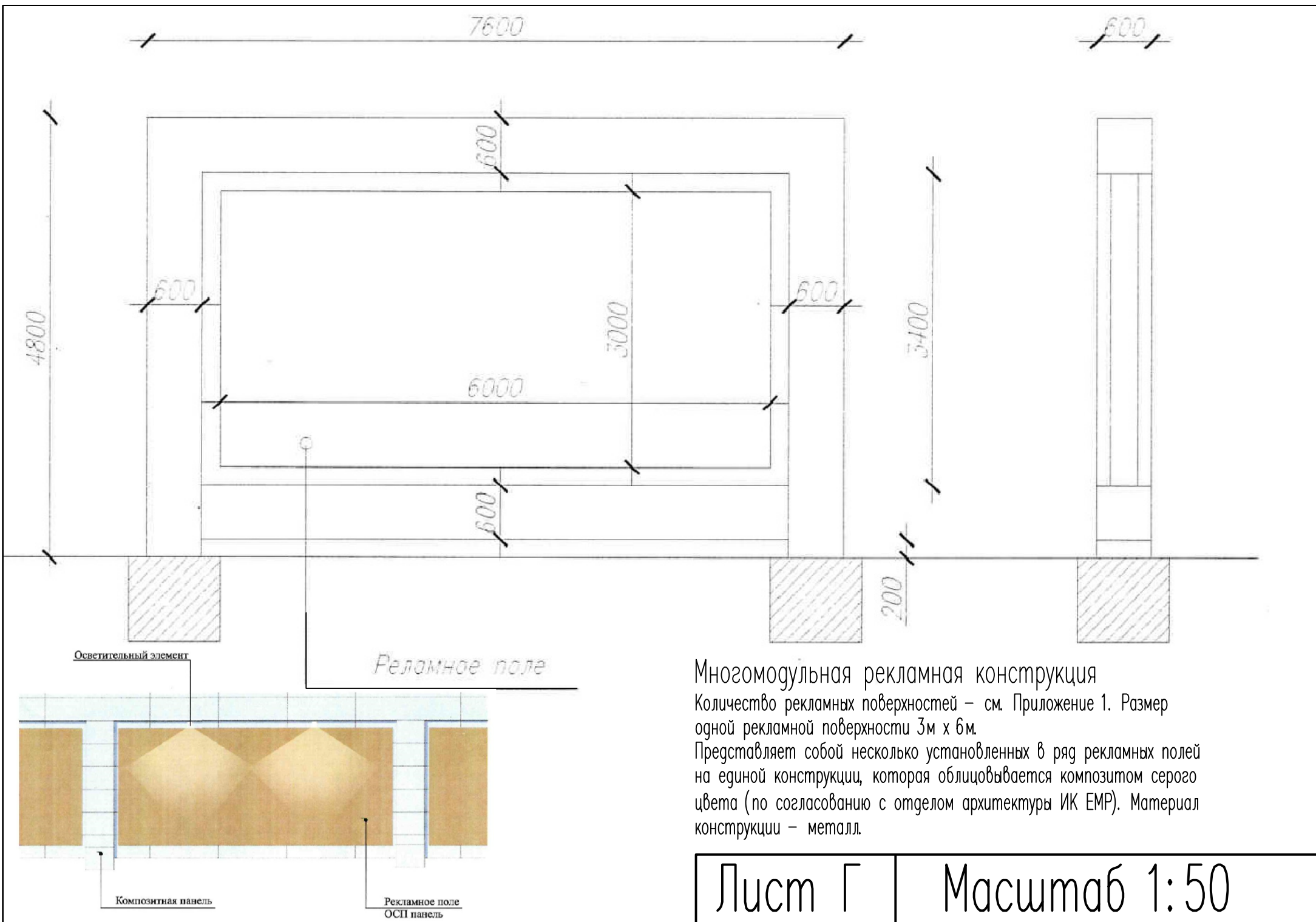
### Перетяжка

Количество рекламных поверхностей – 1–2 (см. Приложение 1). Размер рекламных поверхностей 1,5 м x 12 м.

Представляет собой баннер на сетке с люверсами по периметру. С двух сторон растягивается на опорах белого или серого цвета (по согласованию с отделом архитектуры ИК ЕМР). Мин количество опорных стоек – 2. Материал опорной стойки – металл, железобетон. Стойка должна быть окрашена или облицована (по согласованию с отделом архитектуры ИК ЕМР).

Лист В

Масштаб 1:100



Многомодульная рекламная конструкция  
 Количество рекламных поверхностей – см. Приложение 1. Размер одной рекламной поверхности 3м x 6м.  
 Представляет собой несколько установленных в ряд рекламных полей на единой конструкции, которая облицовывается композитом серого цвета (по согласованию с отделом архитектуры ИК ЕМР). Материал конструкции – металл.

№ п/п	№ в схеме	Вид в схеме	Кол. сторон	Площадь рекламного поля (кв.м.)	Координаты карты	Координаты МСК-16	Привязка к километражу/ Адрес	Шаг (при наличии)	№ листа в приложении
<b>Билборды</b>									
<i>Территория ОЭЗ</i>									
1	Б1	Билборд (3х6)	2	36	55.841291, 52.070106	481555.634,2302402.314	ул. М14, территория ОЭЗ "Алабуга", г. Елабуга, ЕМР, РТ		1
2	Б2	Билборд (3х6)	2	36	55.835334, 52.070808	480892.413,2302446.649	ул. М14, территория ОЭЗ "Алабуга", г. Елабуга, ЕМР, РТ		2
3	Б3	Билборд (3х6)	2	36	55.834642, 52.070963	480815.372,2302456.403	ул. М14, территория ОЭЗ "Алабуга", г. Елабуга, ЕМР, РТ		2
4	Б4	Билборд (3х6)	2	36	55.829035, 52.070959	480191.096,2302456.489	ул. М14, территория ОЭЗ "Алабуга", г. Елабуга, ЕМР, РТ		2
5	Б5	Билборд (3х6)	2	36	55.827915, 52.070632	480066.386,2302436.063	ул. М14, территория ОЭЗ "Алабуга", г. Елабуга, ЕМР, РТ		3
6	Б6	Билборд (3х6)	2	36	55.827004, 52.070587	479964.955,2302433.297	ул. М14, территория ОЭЗ "Алабуга", г. Елабуга, ЕМР, РТ		3
7	Б7	Билборд (3х6)	2	36	55.825799, 52.070508	479830.790,2302428.418	ул. М14, территория ОЭЗ "Алабуга", г. Елабуга, ЕМР, РТ		3
8	Б8	Билборд (3х6)	2	36	55.824561, 52.070467	479692.952,2302425.921	ул. М14, территория ОЭЗ "Алабуга", г. Елабуга, ЕМР, РТ		3
9	Б9	Билборд (3х6)	2	36	55.822521, 52.070570	479465.825,2302432.498	ул. М14, территория ОЭЗ "Алабуга", г. Елабуга, ЕМР, РТ		3
10	Б10	Билборд (3х6)	2	36	55.821407, 52.070527	479341.792,2302429.869	ул. М14, территория ОЭЗ "Алабуга", г. Елабуга, ЕМР, РТ		3
<i>Территория города Елабуга</i>									
11	Б11	Билборд (3х6)	2	36	55.806082, 52.070183	477635.522,2302409.208	ул. Тугарова ближе к перекрестку ОЭЗ, г. Елабуга, ЕМР, РТ	Шаг 100 м	4
12	Б12	Билборд (3х6)	2	36	55.805182, 52.070446	477535.327,2302425.753	ул. Тугарова ближе к перекрестку ОЭЗ, г. Елабуга, ЕМР, РТ		4
13	Б13	Билборд (3х6)	2	36	55.804288, 52.070473	477435.791,2302427.499	ул. Тугарова ближе к перекрестку ОЭЗ, г. Елабуга, ЕМР, РТ		4
14	Б14	Билборд (3х6)	2	36	55.788230, 52.052626	475647.475,2301308.847	Набережно-Челнинское шоссе (между ТрансНефтепродуктом и поселком "Царицыно", напротив поселка "Лесная поляна"), г. Елабуга, ЕМР, РТ		5
15	Б15	Билборд (3х6)	2	36	55.785879, 52.069778	475386.149,2302384.987	перекресток ул. Тугарова и автодороги 16К-0809, г. Елабуга, ЕМР, РТ		6
16	Б16	Билборд (3х6)	2	36	55.787233, 52.072484	475536.992,2302554.670	перекресток ул. Тугарова и автодороги 16К-0809, г. Елабуга, ЕМР, РТ		6
17	Б17	Билборд (3х6)	2	36	55.786299, 52.072575	475433.006,2302560.437	перекресток ул. Тугарова и автодороги 16К-0809, г. Елабуга, ЕМР, РТ		6
18	Б18	Билборд (3х6)	2	36	55.784641, 52.074083	475248.462,2302655.151	перекресток ул. Тугарова и автодороги 16К-0809, г. Елабуга, ЕМР, РТ		6

№ п/п	№ в схеме	Вид в схеме	Кол. сторон	Площадь рекламного поля (кв.м.)	Координаты карты	Координаты МСК-16	Привязка к километражу/ Адрес	Шаг (при наличии)	№ листа в приложении
19	Б19	Билборд (3х6)	2	36	55.779615, 52.008112	474688.431,2298515.979	Окружное шоссе (около Георгиевской церкви), г. Елабуга, ЕМР, РТ		7
20	Б20	Билборд (3х6)	2	36	55.778274, 52.023954	474538.875,2299510.001	Набережно-Челнинское шоссе (от пересечения с улицей Баки Урманче в сторону Набережных Челнов), г. Елабуга, ЕМР, РТ	Шаг 90 м	8
21	Б21	Билборд (3х6)	2	36	55.778728, 52.024724	474589.416,2299558.324	Набережно-Челнинское шоссе (от пересечения с улицей Баки Урманче в сторону Набережных Челнов), г. Елабуга, ЕМР, РТ		8
22	Б22	Билборд (3х6)	2	36	55.779478, 52.025940	474672.910,2299634.636	Набережно-Челнинское шоссе (от пересечения с улицей Баки Урманче в сторону Набережных Челнов), г. Елабуга, ЕМР, РТ		8
23	Б23	Билборд (3х6)	2	36	55.780073, 52.026793	474739.151,2299688.166	Набережно-Челнинское шоссе (от пересечения с улицей Баки Урманче в сторону Набережных Челнов), г. Елабуга, ЕМР, РТ		8
24	Б24	Билборд (3х6)	2	36	55.780914, 52.028215	474832.778,2299777.399	Набережно-Челнинское шоссе (от пересечения с улицей Баки Урманче в сторону Набережных Челнов), г. Елабуга, ЕМР, РТ		8
25	Б25	Билборд (3х6)	2	36	55.781265, 52.028853	474871.854,2299817.433	Набережно-Челнинское шоссе (от пересечения с улицей Баки Урманче в сторону Набережных Челнов), г. Елабуга, ЕМР, РТ		8
26	Б26	Билборд (3х6)	2	36	55.781872, 52.029894	474939.432,2299882.754	Набережно-Челнинское шоссе (от пересечения с улицей Баки Урманче в сторону Набережных Челнов), г. Елабуга, ЕМР, РТ		8
27	Б27	Билборд (3х6)	3	54	55.773390, 52.001967	473995.514,2298130.081	пересечение ул. Марджани и Окружного шоссе, г. Елабуга, ЕМР, РТ		
28	Б28	Билборд (3х6)	2	36	55.770977, 52.000486	473726.900,2298037.009	около здания №23А по Окружному шоссе, г. Елабуга, ЕМР, РТ		9
29	Б29	Билборд (3х6)	2	36	55.769407, 51.999019	473552.145,2297944.851	напротив пожарной части №75 по Окружному шоссе, г. Елабуга, ЕМР, РТ		9
30	Б30	Билборд (3х6)	2	36	55.772549, 52.016022	473901.566,2299012.111	около ТЦ "Мираж" по ул. Хирурга Нечаева, г. Елабуга, ЕМР, РТ		10
31	Б31	Билборд (3х6)	2	36	55.772317, 52.016938	473875.721,2299069.591	напротив ТЦ "Мираж" по ул. Хирурга Нечаева, г. Елабуга, ЕМР, РТ		10



№ п/п	№ в схеме	Вид в схеме	Кол. сторон	Площадь рекламного поля (кв.м.)	Координаты карты	Координаты МСК-16	Привязка к километражу/ Адрес	Шаг (при наличии)	№ листа в приложении
32	Б32	Билборд (3х6)	2	36	55.769650, 52.016058	473578.798,2299014.288	около дома №48 по проспекту Мира, г. Елабуга, ЕМР, РТ		10
33	Б33	Билборд (3х6)	2	36	55.767905, 52.015275	473384.527,2298965.093	по проспекту Мира, около дома №1 по ул. Садовая, г. Елабуга, ЕМР, РТ		10
34	Б34	Билборд (3х6)	2	36	55.767902, 52.019937	473384.125,2299257.708	около дома №46А по ул. Строителей (АЗС "Таиф-НК"), г. Елабуга, ЕМР, РТ		10
35	Б35	Билборд (3х6)	2	36	55.767891, 52.107334	473385.278,2304743.276	между перекрестком ул.Максима Горького и Набережно-Челнинским шоссе и перекрестком Набережно-Челнинского шоссе с автодорогой 16К-0809 (по направлению справа), г. Елабуга, ЕМР, РТ	Шаг 70 м	11
36	Б36	Билборд (3х6)	2	36	55.768085, 52.108377	473406.947,2304808.717	между перекрестком ул.Максима Горького и Набережно-Челнинским шоссе и перекрестком Набережно-Челнинского шоссе с автодорогой 16К-0809 (по направлению справа), г. Елабуга, ЕМР, РТ		11
37	Б37	Билборд (3х6)	2	36	55.768274, 52.109453	473428.063,2304876.230	между перекрестком ул.Максима Горького и Набережно-Челнинским шоссе и перекрестком Набережно-Челнинского шоссе с автодорогой 16К-0809 (по направлению справа), г. Елабуга, ЕМР, РТ		11
38	Б38	Билборд (3х6)	2	36	55.768463, 52.110526	473449.180,2304943.554	между перекрестком ул.Максима Горького и Набережно-Челнинским шоссе и перекрестком Набережно-Челнинского шоссе с автодорогой 16К-0809 (по направлению справа), г. Елабуга, ЕМР, РТ		11
39	Б39	Билборд (3х6)	2	36	55.768274, 52.109453	473470.631,2305009.371	между перекрестком ул.Максима Горького и Набережно-Челнинским шоссе и перекрестком Набережно-Челнинского шоссе с автодорогой 16К-0809 (по направлению справа), г. Елабуга, ЕМР, РТ		11
40	Б40	Билборд (3х6)	2	36	55.768842, 52.112640	473491.526,2305076.192	между перекрестком ул.Максима Горького и Набережно-Челнинским шоссе и перекрестком Набережно-Челнинского шоссе с автодорогой 16К-0809 (по направлению справа), г. Елабуга, ЕМР, РТ		11

№ п/п	№ в схеме	Вид в схеме	Кол. сторон	Площадь рекламного поля (кв.м.)	Координаты карты	Координаты МСК-16	Привязка к километражу/ Адрес	Шаг (при наличии)	№ листа в приложении
41	Б41	Билборд (3х6)	2	36	55.769031, 52.113705	473512.646,2305143.012	между перекрестком ул.Максима Горького и Набережно-Челнинским шоссе и перекрестком Набережно-Челнинского шоссе с автодорогой 16К-0809 (по направлению справа), г. Елабуга, ЕМР, РТ		11
42	Б42	Билборд (3х6)	2	36	55.769226, 52.114756	473534.434,2305208.951	между перекрестком ул.Максима Горького и Набережно-Челнинским шоссе и перекрестком Набережно-Челнинского шоссе с автодорогой 16К-0809 (по направлению справа), г. Елабуга, ЕМР, РТ		11
43	Б43	Билборд (3х6)	2	36	55.769414, 52.115824	473555.444,2305275.958	между перекрестком ул.Максима Горького и Набережно-Челнинским шоссе и перекрестком Набережно-Челнинского шоссе с автодорогой 16К-0809 (по направлению справа), г. Елабуга, ЕМР, РТ		11
44	Б44	Билборд (3х6)	2	36	55.769601, 52.116883	473576.343,2305342.400	между перекрестком ул.Максима Горького и Набережно-Челнинским шоссе и перекрестком Набережно-Челнинского шоссе с автодорогой 16К-0809 (по направлению справа), г. Елабуга, ЕМР, РТ		11
45	Б45	Билборд (3х6)	2	36	55.763512, 51.996370	472895.897,2297778.238	по Окружному шоссе около дома №1В по ул. Патриотов, г. Елабуга, ЕМР, РТ		12
46	Б46	Билборд (3х6)	2	36	55.762919, 51.996029	472829.886,2297756.796	по Окружному шоссе около дома №11/2, г. Елабуга, ЕМР, РТ		12
47	Б47	Билборд (3х6)	2	36	55.761455, 51.995266	472666.914,2297708.810	по Окружному шоссе около дома №11Г, г. Елабуга, ЕМР, РТ		12
48	Б48	Билборд (3х6)	2	36	55.760274, 51.994632	472535.447,2297668.935	по Окружному шоссе около дома №11Б, г. Елабуга, ЕМР, РТ		12
49	Б49	Билборд (3х6)	2	36	55.762963, 52.004183	472834.537,2298268.658	на пересечении ул. Тази Гиззата и ул. Пролетарская, г. Елабуга, ЕМР, РТ		12
50	Б50	Билборд (3х6)	3	54	55.764936, 52.013356	473054.000,2298844.548	на пересечении пр. Мира и ул. Чапаева, г. Елабуга, ЕМР, РТ		13
51	Б51	Билборд (3х6)	2	36	55.762919, 52.011621	472829.465,2298735.570	по пр. Мира около дома №23 по ул. Тази Гиззата, г. Елабуга, ЕМР, РТ		13
52	Б52	Билборд (3х6)	2	36	55.760504, 52.010129	472560.616,2298641.820	около дома №73/16 по пр. Мира, г. Елабуга, ЕМР, РТ		13
53	Б53	Билборд (3х6)	2	36	55.764819, 52.019099	473040.883,2299205.039	на пересечении ул. Чапаева и ул. Строителей, г. Елабуга, ЕМР, РТ		13

№ п/п	№ в схеме	Вид в схеме	Кол. сторон	Площадь рекламного поля (кв.м.)	Координаты карты	Координаты МСК-16	Привязка к километражу/ Адрес	Шаг (при наличии)	№ листа в приложении
54	Б54	Билборд (3х6)	2	36	55.763834, 52.018130	472931.229,2299144.189	напротив здания №29 по ул. Строителей, г. Елабуга, ЕМР, РТ		13
55	Б55	Билборд (3х6)	2	36	55.758362, 51.994783	472322.565,2297678.296	около здания №9Б по Окружному шоссе, г. Елабуга, ЕМР, РТ		15
56	Б56	Билборд (3х6)	2	36	55.755590, 51.999070	472013.796,2297947.286	около здания №16 по ул. Интернациональной (напротив к/т "Бруклин"), г. Елабуга, ЕМР, РТ		15
57	Б57	Билборд (3х6)	2	36	55.755931, 52.000097	472051.730,2298011.785	около здания №16Б по ул. Интернациональной (напротив к/т "Бруклин"), г. Елабуга, ЕМР, РТ		15
58	Б58	Билборд (3х6)	2	36	55.756201, 52.000870	472081.768,2298060.332	напротив здания №11А по ул. Интернациональной (около Елабужского пищекомбината), г. Елабуга, ЕМР, РТ		15
59	Б59	Билборд (3х6)	2	36	55.756512, 52.001822	472116.366,2298120.120	напротив здания №11А по ул. Интернациональной (около Елабужского пищекомбината), г. Елабуга, ЕМР, РТ		15
60	Б60	Билборд (3х6)	2	36	55.758593, 52.001029	472348.082,2298070.440	напротив дома №54 по ул. Пролетарская, г. Елабуга, ЕМР, РТ		15
61	Б61	Билборд (3х6)	2	36	55.757838, 52.001718	472264.002,2298113.658	между домами №54 и 52 по ул. Пролетарская, г. Елабуга, ЕМР, РТ		15
62	Б62	Билборд (3х6)	2	36	55.756982, 52.002740	472168.669,2298177.779	около дома №50 по ул. Пролетарская (пересечение с ул. Интернациональной). г. Елабуга, ЕМР, РТ		15
63	Б63	Билборд (3х6)	2	36	55.757452, 52.004955	472220.937,2298316.866	напротив здания №12А по ул. Интернациональной, г. Елабуга, ЕМР, РТ		15
64	Б64	Билборд (3х6)	2	36	55.758725, 52.008523	472362.583,2298540.927	напротив дома №7 по ул. Интернациональной, г. Елабуга, ЕМР, РТ		16
65	Б65	Билборд (3х6)	2	36	55.759838, 52.010282	472486.463,2298651.400	напротив здания №67А по пр. Мира (напротив ЗАГСа), г. Елабуга, ЕМР, РТ		16
66	Б66	Билборд (3х6)	2	36	55.759222, 52.010127	472417.882,2298641.646	по пр. Мира, напротив здания №2 по ул. Интернациональной (напротив ТЦ "Центральный рынок"), г. Елабуга, ЕМР, РТ		16
67	Б67	Билборд (3х6)	2	36	55.758803, 52.010444	472371.225,2298661.532	напротив дома №65 по пр. Мира (на разделительной полосе), г. Елабуга, ЕМР, РТ		16

№ п/п	№ в схеме	Вид в схеме	Кол. сторон	Площадь рекламного поля (кв.м.)	Координаты карты	Координаты МСК-16	Привязка к километражу/ Адрес	Шаг (при наличии)	№ листа в приложении
68	Б68	Билборд (3х6)	2	36	55.758298, 52.010975	472314.989,2298694.850	напротив дома №63 по пр. Мира (на разделительной полосе), г. Елабуга, ЕМР, РТ		16
69	Б69	Билборд (3х6)	2	36	55.757333, 52.012022	472207.527,2298760.549	напротив дома №55 по пр. Мира (на разделительной полосе), г. Елабуга, ЕМР, РТ		16
70	Б70	Билборд (3х6)	2	36	55.756906, 52.012494	472159.977,2298790.168	напротив дома №53 (№22) по пр. Мира (на разделительной полосе), г. Елабуга, ЕМР, РТ		16
71	Б71	Билборд (3х6)	2	36	55.759750, 52.017065	472476.542,2299077.228	на пересечении ул. Тази Гиззата и ул. Строителей, г. Елабуга, ЕМР, РТ		16
72	Б72	Билборд (3х6)	2	36	55.759583, 52.017972	472457.936,2299134.164	около здания №23 по ул. Строителей, г. Елабуга, ЕМР, РТ		16
73	Б73	Билборд (3х6)	2	36	55.756664, 52.021162	472132.902,2299334.372	около дома №15 по ул. Строителей, г. Елабуга, ЕМР, РТ		16
74	Б76	Билборд (3х6)	2	36	55.748165, 52.005026	471186.947,2298320.897	напротив здания №1 по Окружному шоссе, г. Елабуга, ЕМР, РТ		18
75	Б77	Билборд (3х6)	2	36	55.748342, 52.005758	471206.635,2298366.873	около здания №1 по Окружному шоссе, г. Елабуга, ЕМР, РТ		18
76	Б78	Билборд (3х6)	2	36	55.748210, 52.005967	471191.934,2298379.992	около здания №1 по Окружному шоссе, г. Елабуга, ЕМР, РТ		18
77	Б79	Билборд (3х6)	2	36	55.748596, 52.008204	471234.856,2298520.486	по пр. Нефтяников (напротив промзоны по адресу Окружное шоссе, д.1), г. Елабуга, ЕМР, РТ		18
78	Б80	Билборд (3х6)	2	36	55.748569, 52.008939	471231.833,2298566.641	по пр. Нефтяников (напротив промзоны по адресу Окружное шоссе, д.1), г. Елабуга, ЕМР, РТ		18
79	Б81	Билборд (3х6)	2	36	55.749804, 52.011522	471369.280,2298728.890	около здания №1А по пр. Нефтяников, г. Елабуга, ЕМР, РТ		18
80	Б82	Билборд (3х6)	2	36	55.750064, 52.012281	471398.213,2298776.560	по пр. Нефтяников, напротив дома №24 по ул. Пролетарская, г. Елабуга, ЕМР, РТ		18
81	Б83	Билборд (3х6)	2	36	55.750295, 52.012967	471423.918,2298819.645	напротив дома №3 по пр. Нефтяников, г. Елабуга, ЕМР, РТ		18
82	Б84	Билборд (3х6)	2	36	55.750993, 52.014826	471501.598,2298936.401	около здания №5 по пр. Нефтяников, г. Елабуга, ЕМР, РТ		18
83	Б85	Билборд (3х6)	2	36	55.751448, 52.016132	471552.235,2299018.422	около здания №15 по пр. Нефтяников, г. Елабуга, ЕМР, РТ		18

**Пилоны (2х3)**

№ п/п	№ в схеме	Вид в схеме	Кол. сторон	Площадь рекламного поля (кв.м.)	Координаты карты	Координаты МСК-16	Привязка к километражу/ Адрес	Шаг (при наличии)	№ листа в приложении
84	П1	Пилон (2x3)	2	6	55.759315, 52.009334	472428.254,2298591.865	около здания №2 по ул. Интернациональная (перед ТЦ "Центральный рынок"), г. Елабуга, ЕМР, РТ		16
85	П2	Пилон (2x3)	2	6	55.759603, 52.009710	472460.311,2298615.481	около здания №2 по ул. Интернациональная (перед ТЦ "Центральный рынок"), г. Елабуга, ЕМР, РТ		16
86	П3	Пилон (2x3)	2	6	55.759457, 52.010544	472444.038,2298667.834	по пр. Мира, напротив здания №2 по ул. Интернациональная (ТЦ "Центральный рынок"), г. Елабуга, ЕМР, РТ		16
87	П4	Пилон (2x3)	2	6	55.758818, 52.009722	472372.911,2298616.205	на пересечении пр. Мира и ул. Интернациональной (около дома №65 по пр. Мира), г. Елабуга, ЕМР, РТ		16
88	П5	Пилон (2x3)	2	6	55.756474, 52.013356	472111.863,2298844.273	на пересечении пр. Мира и ул. Молодежная, ближе к дому №22 по пр. Мира, г. Елабуга, ЕМР, РТ		16
89	П6	Пилон (2x3)	2	6	55.756151, 52.012876	472075.910,2298814.126	на пересечении пр. Мира и ул. Молодежная, ближе к дому №51 по пр. Мира, г. Елабуга, ЕМР, РТ		16
90	П7	Пилон (2x3)	2	6	55.755781, 52.013279	472034.708,2298839.416	на пересечении пр. Мира и ул. Молодежная, ближе к дому №16 по ул. Молодежная, г. Елабуга, ЕМР, РТ		16
91	П8	Пилон (2x3)	2	6	55.755945, 52.013938	472052.956,2298880.797	на пересечении пр. Мира и ул. Молодежная, ближе к дому №14 по ул. Молодежная, г. Елабуга, ЕМР, РТ		16
92	П9	Пилон (2x3)	2	6	55.754558, 52.014544	471898.520,2298918.802	около дома №43А по пр. Мира, г. Елабуга, ЕМР, РТ		16
93	П10	Пилон (2x3)	2	6	55.754334, 52.014797	471873.576,2298934.681	около дома №43А по пр. Мира, г. Елабуга, ЕМР, РТ		16
94	П11	Пилон (2x3)	2	6	55.754164, 52.014974	471854.646,2298945.789	около дома №43А по пр. Мира, г. Елабуга, ЕМР, РТ		16
95	П12	Пилон (2x3)	2	6	55.753303, 52.015965	471758.768,2299007.988	около дома №31 по пр. Мира, г. Елабуга, ЕМР, РТ		16
96	П13	Пилон (2x3)	2	6	55.753017, 52.016282	471726.921,2299027.884	около дома №31 по пр. Мира, г. Елабуга, ЕМР, РТ		16
97	П14	Пилон (2x3)	2	6	55.752590, 52.016773	471679.372,2299058.703	около дома №31 по пр. Мира, г. Елабуга, ЕМР, РТ		16
98	П15	Пилон (2x3)	2	6	55.752961, 52.021433	471720.617,2299351.314	напротив дома №31 по пр. Нефтяников, г. Елабуга, ЕМР, РТ		16

№ п/п	№ в схеме	Вид в схеме	Кол. сторон	Площадь рекламного поля (кв.м.)	Координаты карты	Координаты МСК-16	Привязка к километражу/ Адрес	Шаг (при наличии)	№ листа в приложении
99	П16	Пилон (2x3)	2	6	55.750094, 52.013148	471401.536,2298831.004	около дома №16 по пр. Нефтников, г. Елабуга, ЕМР, РТ		18
100	П17	Пилон (2x3)	2	6	55.750327, 52.013791	471427.466,2298871.389	около дома №16 по пр. Нефтников, г. Елабуга, ЕМР, РТ		18
101	П18	Пилон (2x3)	2	6	55.751102, 52.014776	471513.735,2298933.265	около здания №9 по пр. Нефтяников (площадь перед ТЦ "Лагуна"), г. Елабуга, ЕМР, РТ		18
102	П19	Пилон (2x3)	2	6	55.751135, 52.014859	471517.408,2298938.477	около здания №9 по пр. Нефтяников (площадь перед ТЦ "Лагуна"), г. Елабуга, ЕМР, РТ		18
103	П20	Пилон (2x3)	2	6	55.751380, 52.015769	471544.670,2298995.626	около здания №9 по пр. Нефтяников (площадь перед ТЦ "Лагуна"), г. Елабуга, ЕМР, РТ		18
104	П21	Пилон (2x3)	2	6	55.751443, 52.016044	471551.680,2299012.896	около здания №9 по пр. Нефтяников (площадь перед ТЦ "Лагуна"), г. Елабуга, ЕМР, РТ		18
105	П22	Пилон (2x3)	2	6	55.750967, 52.015652	471498.690,2298988.267	около дома №20 по пр. Нефтяников, г. Елабуга, ЕМР, РТ		18
106	П23	Пилон (2x3)	2	6	55.751426, 52.016921	471549.774,2299067.964	на пересечении пр. Мира и пр. Нефтяников, ближе к дому №25 по пр. Нефтяников, г. Елабуга, ЕМР, РТ		18
107	П24	Пилон (2x3)	2	6	55.751580, 52.017355	471566.913,2299095.220	на пересечении пр. Мира и пр. Нефтяников, ближе к зданию №24 по пр. Нефтяников (зданию ЕГДК), г. Елабуга, ЕМР, РТ		18
108	П25	Пилон (2x3)	2	6	55.751704, 52.017910	471580.711,2299130.073	по пр. Нефтяников напротив здания ЕГДК, г. Елабуга, ЕМР, РТ		18
109	П26	Пилон (2x3)	2	6	55.751894, 52.018473	471601.857,2299165.430	по пр. Нефтяников напротив здания ЕГДК (ближе к Макдональдсу), г. Елабуга, ЕМР, РТ		18
<b>Растяжки (перетяжки)</b>									
110	Р1	Перетяжка (12x1,5)	2	36	55.762021, 52.085976	472730.508,2303403.212	по ул. Максима Горького между домами №116 и 137, г. Елабуга, ЕМР, РТ		14
111	Р2	Перетяжка (12x1,5)	2	36	55.752909, 52.020792	471714.835,2299311.065	напротив дома №29 по пр. Нефтяников, г. Елабуга, ЕМР, РТ		16
112	Р5	Перетяжка (12x1,5)	2	36	55.766567, 52.097883	473237.276,2304150.210	по Набережно-Челнинскому шоссе на выезде из города, г. Елабуга, ЕМР, РТ		11
<b>Пилоны (1,2x1,8)</b>									
113	О1	Пилон (1,2x1,8)	2	4,32	55.776380, 52.009357	474328.226,2298593.974	около ТЦ "Эссен", г. Елабуга, ЕМР, РТ		7
114	О2	Пилон (1,2x1,8)	2	4,32	55.775671, 52.010540	474249.262,2298668.184	около ТЦ "Березка", г. Елабуга, ЕМР, РТ		7

№ п/п	№ в схеме	Вид в схеме	Кол. сторон	Площадь рекламного поля (кв.м.)	Координаты карты	Координаты МСК-16	Привязка к километражу/ Адрес	Шаг (при наличии)	№ листа в приложении
115	О3	Пилон (1,2x1,8)	1	2,16	55.772504, 52.016190	473896.553,2299022.653	остановка "ТЦ Мираж", г. Елабуга, ЕМР, РТ		10
116	О4	Пилон (1,2x1,8)	2	4,32	55.757383, 52.004189	472213.275,2298268.771	остановка "Поликлиника", г. Елабуга, ЕМР, РТ		15
117	О5	Пилон (1,2x1,8)	2	4,32	55.756839, 52.012986	472152.508,2298821.055	около дома №22 по пр. Мира, г. Елабуга, ЕМР, РТ		16
118	О6	Пилон (1,2x1,8)	1	2,16	55.752557, 52.017757	471675.684,2299120.488	остановка "Проспект Нефтяников", г. Елабуга, ЕМР, РТ		16
119	О7	Пилон (1,2x1,8)	2	4,32	55.754447, 52.025445	471886.027,2299603.248	около дома №34 по пр. Нефтяников, г. Елабуга, ЕМР, РТ		17
120	О8	Пилон (1,2x1,8)	2	4,32	55.757105, 52.032276	472181.932,2300032.156	напротив здания №57 по пр. Нефтяников (около ЕЦРБ), г. Елабуга, ЕМР, РТ		17
121	О12	Пилон (1,2x1,8)	2	4,32	55.749034, 52.010113	471283.579,2298640.383	остановка "Ипподром", г. Елабуга, ЕМР, РТ		18
122	О13	Пилон (1,2x1,8)	2	4,32	55.750899, 52.014721	471491.135,2298929.805	остановка "Дворец культуры", г. Елабуга, ЕМР, РТ		18
<b>Вдоль М7</b>									
123	Б88	Билборд (3x6)	2	36	55.814162, 51.989185	478535.422,2297330.829	1015+545 справа		19
124	Б89	Билборд (3x6)	2	36	55.814567, 52.002070	478580.071,2298138.632	1016+330 слева		19
125	Б90	Билборд (3x6)	2	36	55.814094, 52.003126	478527.379,2298204.811	1016+400 справа		19
126	Б91	Билборд (3x6)	2	36	55.813929, 52.077035	478509.441,2302838.313	1021+140 слева		20
127	Б92	Билборд (3x6)	2	36	55.813463, 52.077990	478457.595,2302898.217	1021+200 справа		20
128	Б93	Билборд (3x6)	2	36	55.813895, 52.080747	478505.808,2303071.029	1021+370 слева		20
129	Б94	Билборд (3x6)	2	36	55.813241, 52.100183	478433.993,2304289.583	1022+614 справа		21
130	Б95	Билборд (3x6)	2	36	55.813242, 52.101650	478434.193,2304381.554	1022+707 справа		21
131	Б96	Билборд (3x6)	2	36	55.813214, 52.105710	478431.333,2304636.092	1022+963 справа		21
132	Б97	Билборд (3x6)	2	36	55.813196, 52.107335	478429.437,2304737.970	1023+055 справа		21
133	Б98	Билборд (3x6)	2	36	55.813880, 52.110119	478505.781,2304912.424	1023+220 слева		21
134	Б99	Билборд (3x6)	2	36	55.809591, 52.130778	478029.876,2306208.252	1024+770 справа		22
135	Б100	Билборд (3x6)	2	36	55.809707, 52.131789	478042.880,2306271.622	1024+800 слева		22
136	Б101	Билборд (3x6)	2	36	55.797628, 52.149628	476699.758,2307392.359	1026+330 справа		23
137	Б102	Билборд (3x6)	2	36	55.791939, 52.158688	476067.346,2307961.730	1027+365 справа		23
138	Б103	Билборд (3x6)	2	36	55.782693, 52.173840	475039.738,2308914.259	1028+770 справа		24
139	Б104	Билборд (3x6)	2	36	55.779614, 52.171169	474696.594,2308747.355	а/д 16К-0809 на подъезде к М7		24
140	Б105	Билборд (3x6)	1	18	55.780257, 52.174731	474768.633,2308970.715	а/д 16К-0809 на подъезде к М7		24
141	Б106	Билборд (3x6)	2	36	55.781099, 52.183900	474863.589,2309545.831	1029+550 справа		24
142	Б107	Билборд (3x6)	2	36	55.781292, 52.186523	474885.438,2309710.363	1029+700 справа		24
143	Б108	Билборд (3x6)	2	36	55.778344, 52.200814	474559.286,2310607.837	1030+590 слева		25
144	Б109	Билборд (3x6)	2	36	55.765330, 52.221543	473113.676,2311912.494	1032+570 справа		26
145	Б110	Билборд (3x6)	2	36	55.765691, 52.222292	473153.997,2311959.399	1032+570 слева		26
146	Б111	Билборд (3x6)	2	36	55.757179, 52.236330	472208.784,2312843.329	1033+860 слева		27

№ п/п	№ в схеме	Вид в схеме	Кол. сторон	Площадь рекламного поля (кв.м.)	Координаты карты	Координаты МСК-16	Привязка к километражу/ Адрес	Шаг (при наличии)	№ листа в приложении
147	Б112	Билборд (3х6)	2	36	55.748814, 52.243496	471278.790,2313296.054	1034+980 справа		28
148	Б113	Билборд (3х6)	2	36	55.747410, 52.244332	471122.633,2313349.027	1035+090 справа		28
149	Б114	Билборд (3х6)	2	36	55.746765, 52.244740	471050.899,2313374.868	1035+167 справа		28
150	Б115	Билборд (3х6)	2	36	55.733423, 52.252650	469566.987,2313876.308	1036+760 справа		29
<b>Многомодульная конструкция</b>									
151	МК1	Многомодульная конструкция (6 секций)	1	108	55.776760, 52.022980	474370.319,2299448.857	на пересечении ул. Баки Урманче и Окружного шоссе (на кольце), г. Елабуга, ЕМР, РТ		8
152	МК2	Многомодульная конструкция (5 секций)	1	90	55.775442, 52.024873	474223.560,2299567.628	около дома №24 по ул. Баки Урманче, г. Елабуга, ЕМР, РТ		8
153	МК3	Многомодульная конструкция (3 секций)	1	54	55.758280, 51.995052	472313.426,2297695.179	около здания №9Б по Окружному шоссе, г. Елабуга, ЕМР, РТ		15
154	МК4	Многомодульная конструкция (8 секций)	1	144	55.770604, 52.074744	473685.641,2302697.550	около здания №77Б по ул. Тугарова, г. Елабуга, ЕМР, РТ		30
155	МК5	Многомодульная конструкция (8 секций)	1	144	55.744738, 52.024397	470805.064,2299537.303	около дома №5 по ул. Тысячелетия, г. Елабуга, ЕМР, РТ		31